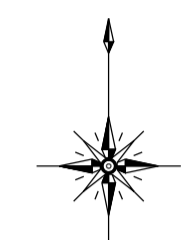
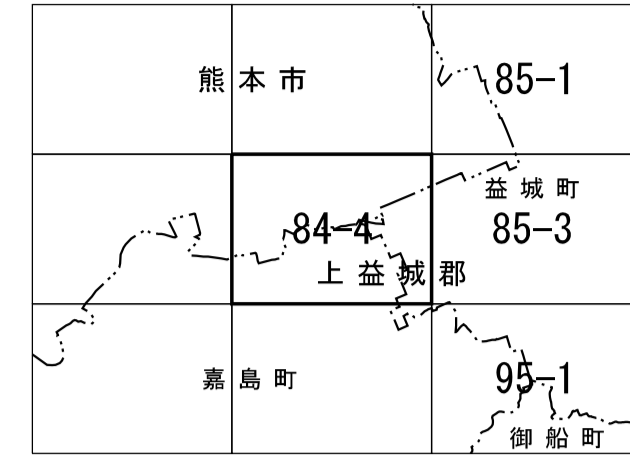


1:2,500
II-KD 84-4

益城町基本図

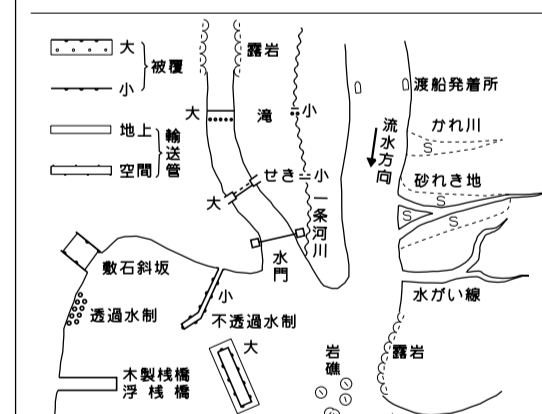
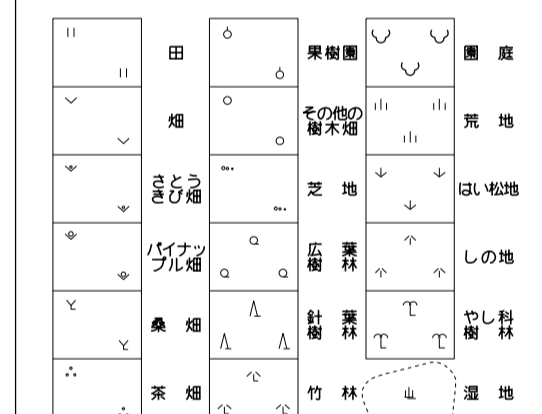
II-KD 84-4



記号

▲	標高	A37.2	▲	門
△	標高	A25.62	□	門
○	標高	A42.3	○	門
●	標高	A35.6	○	門
○	標高	A25.73	○	門
○	標高	A30.8	○	門
○	標高	A12.3	○	門
○	標高	A15.6	○	門

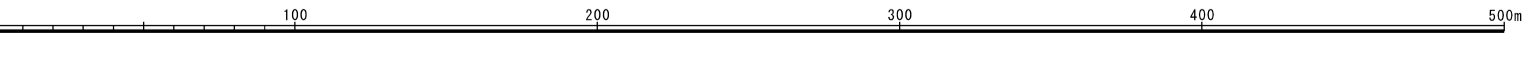
—	道路	—	道路
—	道路	—	道路
—	道路	—	道路
—	道路	—	道路
—	道路	—	道路
—	道路	—	道路
—	道路	—	道路
—	道路	—	道路
—	道路	—	道路
—	道路	—	道路



座標系は平成14年国土交通省告示第9号の規定による日本標準座標系を使用し、また、平面座標系として、日本測地系(旧測地系)を使用するものとする。(測地系) 45.96 第3号

- 1. 昭和54年 1月撮影空中写真
- 2. 昭和54年 9月撮影航空写真
- 3. 昭和54年12月撮影航空写真
- 4. 平成 5年 2月修正
- 5. 平成12年 3月修正
- 6. 平成22年 3月修正
- 7. 平成28年 3月修正
- 8. 令和 5年 5月撮影
- 9. 令和 5年 9月撮影
- 10. 令和 6年 2月修正

1:2,500



計画機関 益城町 作業機関 朝日航洋株式会社

II-KD 84-4