

浸水・雨量アラームメール配信システム

浸水・雨量アラームメール
配信システムでできること

P. 1^

アラームメールを
受信したい方はこちら

P. 2^

アラームメールに登録した情報を
変更したい方、利用を終了したい方はこちら

P. 3^

リアルタイムの浸水情報・雨量情報を
見たい方はこちら

P. 4^

浸水・雨量アラームメール配信システム

～ できること ～

このシステムにメールアドレスを登録すると、熊本地震で被災した益城町、南阿蘇村において、浸水や土砂災害の危険性が高まった場合に、浸水・雨量アラームメールが配信されます。

○浸水・雨量アラームメールの内容、対象地区は次のとおりです。

- ①益城町市街地（福富地区本村、入道、安永地区中井手）の浸水位やそのおそれを把握するために参考となる水路の水位
- ②南阿蘇村中松地区等、夜峰山東麓周辺地区における土砂災害に関連する雨量

浸水情報



このようなメールが届きます

Time: 2016/〇/〇 18:00
From:
Subject: ■アラームメール

浸水情報メール

【現況浸水情報】
観測時刻: 〇/〇 17:50

入道 地点では
水位: 道路路面 -30cmとなり上昇
中です。

■このほかの地区でも浸水している
箇所がある恐れがありますので、注
意してください。

水位状況の推移

http://www.suigaik.river.or.jp/shinsuik/mobile/1_1.shtml

サイトではこのような
リアルタイム情報が見られます

浸水センサー観測値

--過去1時間の水位--

現在時刻: 〇/〇 18:00

■【水路水位】福富地区 入道

水位 増減

18:00 道路路面 -30cm →
17:50 道路路面 -30cm ↑
17:40 道路路面 -31cm ↑
17:30 道路路面 -32cm →
17:20 道路路面 -32cm ↑
17:10 道路路面 -33cm →

水位は10分前と比較して
↑: 上昇しています
→: 変わりありません
↓: 下降しています

観測値は、
【水路水位の場合】
・道路路面からの高さ cm
を示しています。

浸水センサー観測値

—益城町 地点一覧—
〇/〇 18:00 の更新情報
(地点名クリックで過去1時間の
状況が見られます)

【水路水位】

■福富地区 入道
→道路路面 -30cm

■福富地区 本村
→道路路面 -56cm

■安永地区 中井手
→道路路面 -62cm

水位は10分前と比較して

↑: 上昇しています
→: 変わりありません
↓: 下降しています

雨量情報



このようなメールが届きます

Time: 2016/ 〇 / 〇 18:00
From:
Subject: ■アラームメール

【夜峰山東麓】

観測時刻: 〇/〇 17:50

夜峰山東麓連続雨量地点では
連続雨量: 118mm
が観測されています。

降雨状況の推移

http://www.suigaik.river.or.jp/shinsuik/mobile/1_1_4.shtml
夜峰山東麓の雨量の観測値の観測
値の推移をご覧いただけます。

サイトではこのような
リアルタイム情報が見られます

雨量計観測値

--過去1時間の雨量--

現在時刻: 〇/〇 18:00

【夜峰山東麓】

◆1時間雨量(直近1時間)

〇/〇 17:50 21mm/h ↑
〇/〇 17:40 15mm/h ↑
〇/〇 17:30 12mm/h ↑
〇/〇 17:20 10mm/h →
〇/〇 17:10 10mm/h ↑
〇/〇 17:00 8mm/h →

◆連続雨量

〇/〇 17:50 118mm ↑
〇/〇 17:40 97mm ↑
〇/〇 17:30 82mm ↑
〇/〇 17:20 70mm ↑
〇/〇 17:10 60mm ↑
〇/〇 17:00 50mm ↑

浸水・雨量アラームメール配信システム

～ アラームメールかんたん登録方法 ～

アクセス方法

空メールを送信する

※送信方法は4つあります。

空メールを直接送信したい方

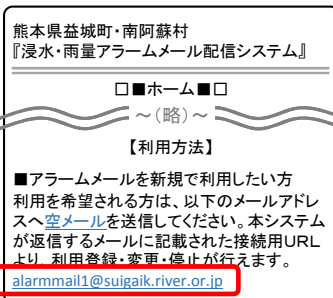
携帯電話のメール画面で、宛先欄に以下のアドレスを入力する

alarmmail1@suigaik.river.or.jp

アラームメールシステムのサイトにアクセスしたい方

<http://www.suigaik.river.or.jp/alarmmailk/homepage.jsp>

画面中にあるメールアドレスをクリックする



河川情報センターのサイトからアクセスしたい方

<http://www.river.or.jp/sinsuik/index.html>

画面中にあるメールアドレスをクリックする




QRコードからアクセスしたい方




(登録用)

登録方法

①  空メールを送信したメールアドレス宛てに、返信メールが届きます

② 受信したメールに記載されているURLをクリック

③  表示された画面下方にある「登録」ボタンをクリック

④ アラームメールを希望する項目をクリック


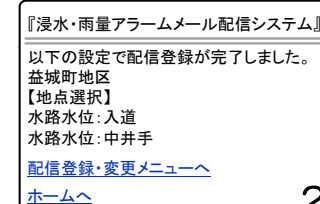
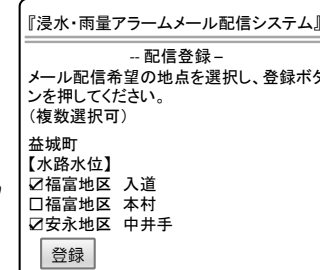
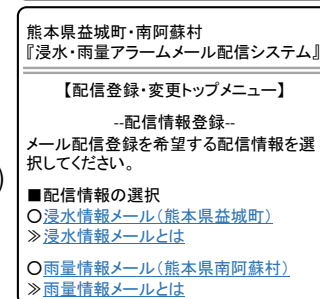
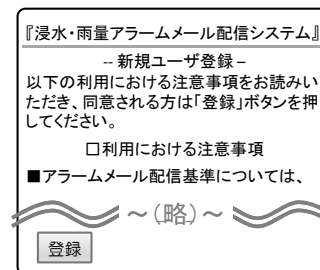
- ・ 浸水情報メール(熊本県益城町)
- ・ 雨量情報メール(熊本県南阿蘇村)

⑤ 配信を希望する地区にチェックを入れる

⑥  「登録」ボタンをクリック

⑦ 登録完了

⑧ 「ホームへ」をクリックするとリアルタイム水位・雨量情報を見ることができます。



浸水・雨量アラームメール配信システム

～ アラームメール登録情報の変更・利用の終了 ～

変更したいこと

アクセス方法

情報閲覧方法

再度空メールを送信

(alarmmail@suigaik.river.or.jp)するとシステムの設定変更ができます。

配信登録・変更メニュー

熊本県益城町・南阿蘇村
『浸水・雨量アラームメール配信システム』

【配信登録・変更メニュー】

-- 配信情報登録 --

メール配信登録を希望する配信情報を選択してください。

1 ○ [浸水情報メール\(熊本県益城町\)](#)
 >> [浸水情報メールとは](#)

2 ○ [雨量情報メール\(熊本県南阿蘇村\)](#)
 >> [雨量情報メールとは](#)

-- 登録内容の変更・削除 --
希望する操作を選択してください。

3 ■ [配信登録の確認/削除](#)

4 ■ [配信一括一時停止/解除](#)

5 ■ [利用の終了](#)

■ [ホームへ](#)

■ [利用における注意事項](#)

■ [FAQ\(よくある質問\)](#)

■ [お知らせ](#)

■ [ご意見・問い合わせ](#)

一般財団法人 河川情報センター

アラームメールが
配信される地点、
情報を変更したい

アラームメールの
配信地区を削除
したい

アラームメールを
一時的に止めたい

アラームメールの
利用をやめたい

1 浸水アラームメールを希望する観測所の変更

1. 「[浸水情報メール](#)」をクリック
2. 配信を希望する地区にチェックを入れる
3. 「登録」ボタンをクリック

浸水情報メール(益城町)

メール配信希望の地点を選択し、登録ボタンを押してください。(複数選択可)

益城町

【水路水位】

福富地区 入道

福富地区 本村

安永地区 中井手

登録

2 雨量アラームメールを希望する雨量情報の変更

1. 「[雨量情報メール](#)」をクリック
2. 配信を希望する情報にチェックを入れる
3. 「登録」ボタンをクリック

雨量情報メール(南阿蘇村)

メール配信希望の項目を選択し、登録ボタンを押してください。

南阿蘇村

雨量: 夜峰山東麓1時間雨量

連続雨量: 夜峰山東麓連続雨量

登録

3 アラームメールの配信地区を削除したい

1. 「[配信登録の確認/削除](#)」をクリック
2. 配信を停止する地点にチェックを入れる
3. 「削除」ボタンをクリック

『浸水・雨量アラームメール配信システム』

配信先メールアドレス
abcde.0123@abc.de.jp

-- 浸水情報 --

登録した地点で浸水位計の値が基準値を超えるとアラームメールを配信する。

益城町地区

【地点選択】

水路水位: 入道

-- 雨量情報 --

登録した地点で土砂危険度が基準値を超えるとアラームメールを配信する。

南阿蘇村地区

【地点選択】

雨量: 夜峰山東麓1時間雨量

削除

4 アラームメールを一時的に止めたい

1. 「[配信一括一時停止/解除](#)」をクリック
2. 希望の設定にチェックを入れる
3. 「登録」ボタンをクリック

熊本県益城町・南阿蘇村
『浸水・雨量アラームメール配信システム』

配信一括一時停止/解除

-- 現在の設定状況 --

一時停止設定はされていません。
停止・解除を選択して登録ボタンを押してください。

設定(6時間停止されます。)

設定(12時間停止されます。)

設定(24時間停止されます。)

一時停止解除

登録

5 アラームメールの利用をやめたい

1. 「[利用の終了](#)」をクリック
2. 利用を終了する場合は「はい」を、終了しない場合は「戻る」をクリック

熊本県益城町・南阿蘇村
『浸水・雨量アラームメール配信システム』

利用の終了

一度利用の終了をされますと、現在設定されている内容が解除され、本システムを利用頂くことができなくなります。
利用には再度登録が必要となります。
利用を終了してよろしいですか

はい

利用の終了をやめる場合はこちら

戻る

浸水・雨量アラームメール配信システム

～ リアルタイム浸水情報、雨量情報の見方 ～

アクセス方法

直接URLを入力したい方

携帯電話のWeb画面で、URL欄に以下のアドレスを入力する

<http://www.suigaik.river.or.jp/alarmmail/homepage.jsp>

河川情報センターのサイトからアクセスしたい方

<http://www.river.or.jp/sinsuik/index.html>

画面中にあるURLをクリックする



QRコードからアクセスしたい方



(リアルタイム水位・雨量の閲覧用)

トップページ

熊本県益城町・南阿蘇村
『浸水・雨量アラームメール配信システム』

□■ホーム■□

本サイトは、熊本地震の被災地において大雨による浸水等に対して早めに備えるための参考情報を提供することを目的としています。

【利用方法】

～(略)～

【提供する情報】

■水位情報(熊本県益城町)をご覧になりたい方

① 水位観測値

益城町福富地区、安永地区の水路の観測値の推移をご覧いただけます。

～(略)～

■雨量情報(南阿蘇村)をご覧になりたい方

② 雨量観測値

南阿蘇村の夜峰山東麓の雨量の観測値の推移をご覧いただけます。

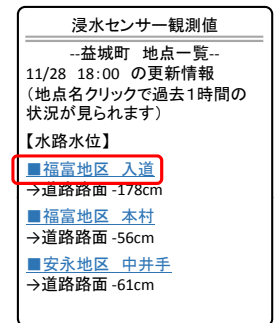
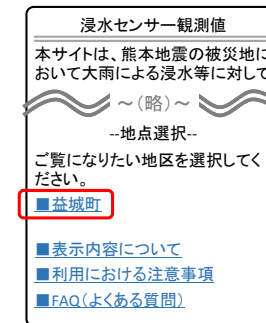
～(略)～

このページをブックマークしておくと便利です。

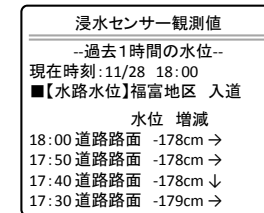
情報閲覧方法

① 浸水状況を見たい

1. 「水位観測値」をクリック
2. 地点をクリック
3. 観測所をクリック



4. 水路の水位情報が表示されます



② 雨量情報を見たい

1. 「雨量観測値」をクリック
2. 雨量情報が表示されます

