



第8回益城町まちづくり専門委員会説明資料

第8回益城町まちづくり専門委員会

令和元年(2019年)12月26日

益城町復興整備課

【 議 題 】

① 避難路・避難地の追加

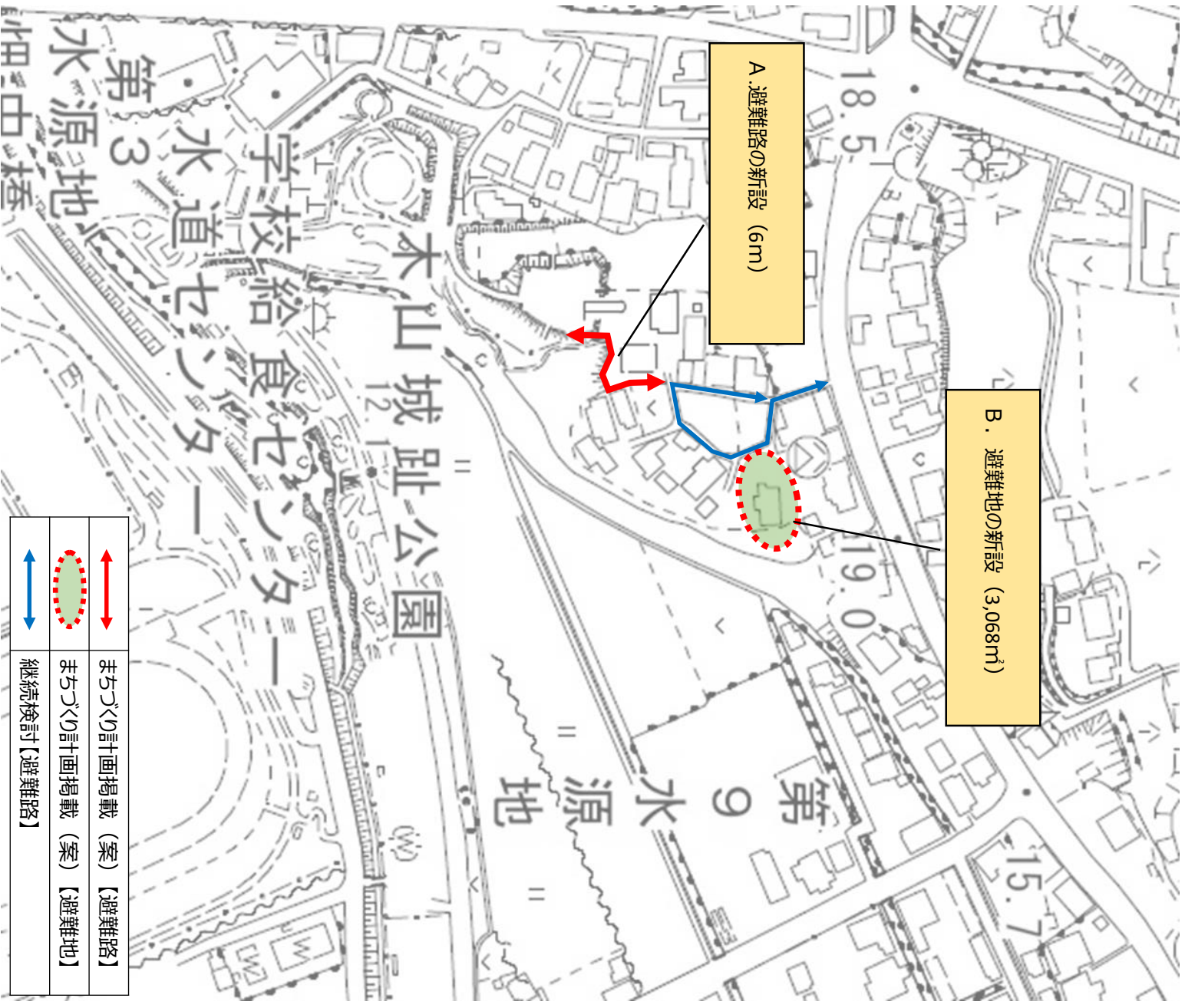
- 寺迫地区
- 上小池地区

② 避難路・避難地事業進捗状況

③ その他

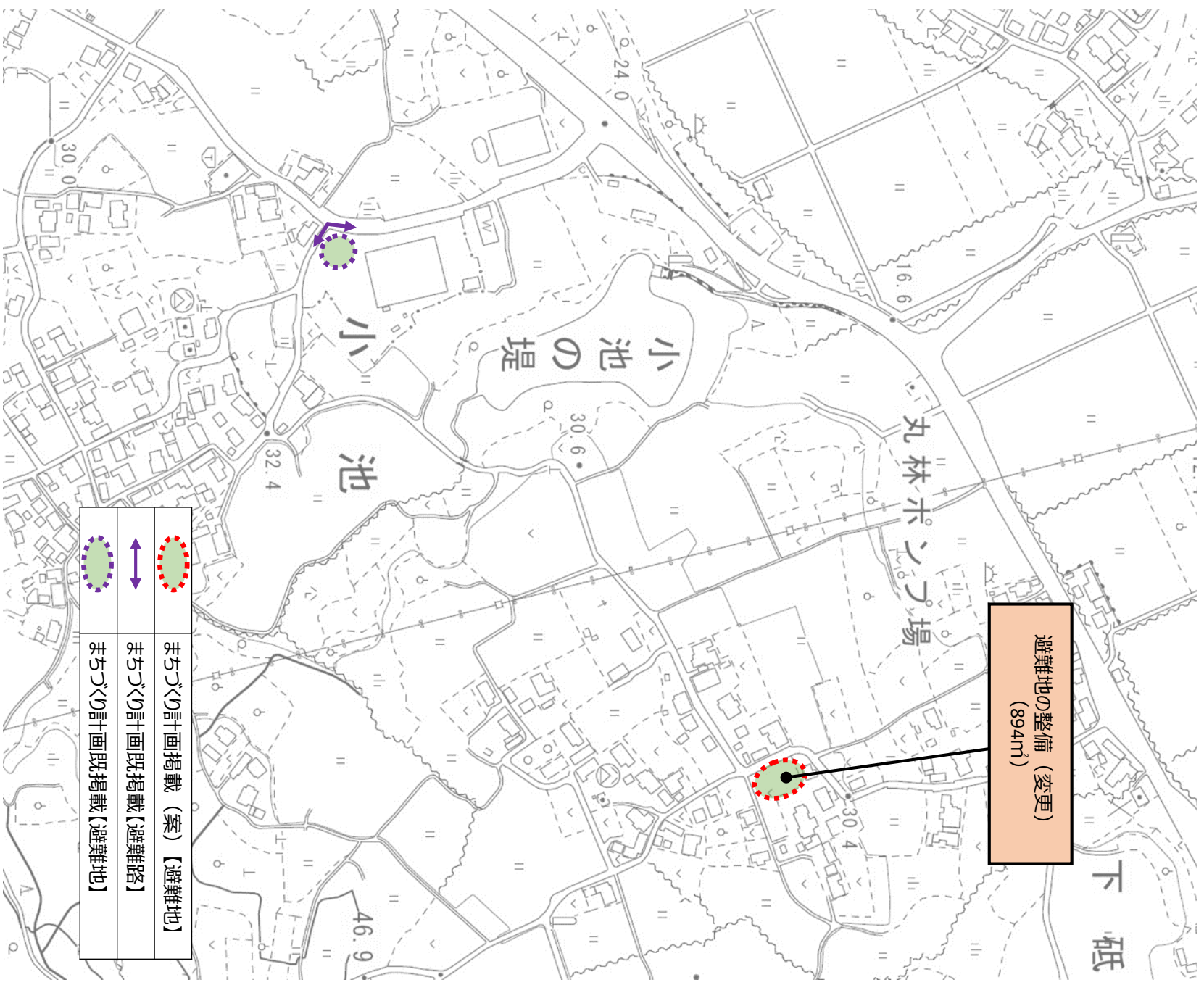
① 避難路・避難地の追加

寺迫地区



① 避難路・避難地の追加

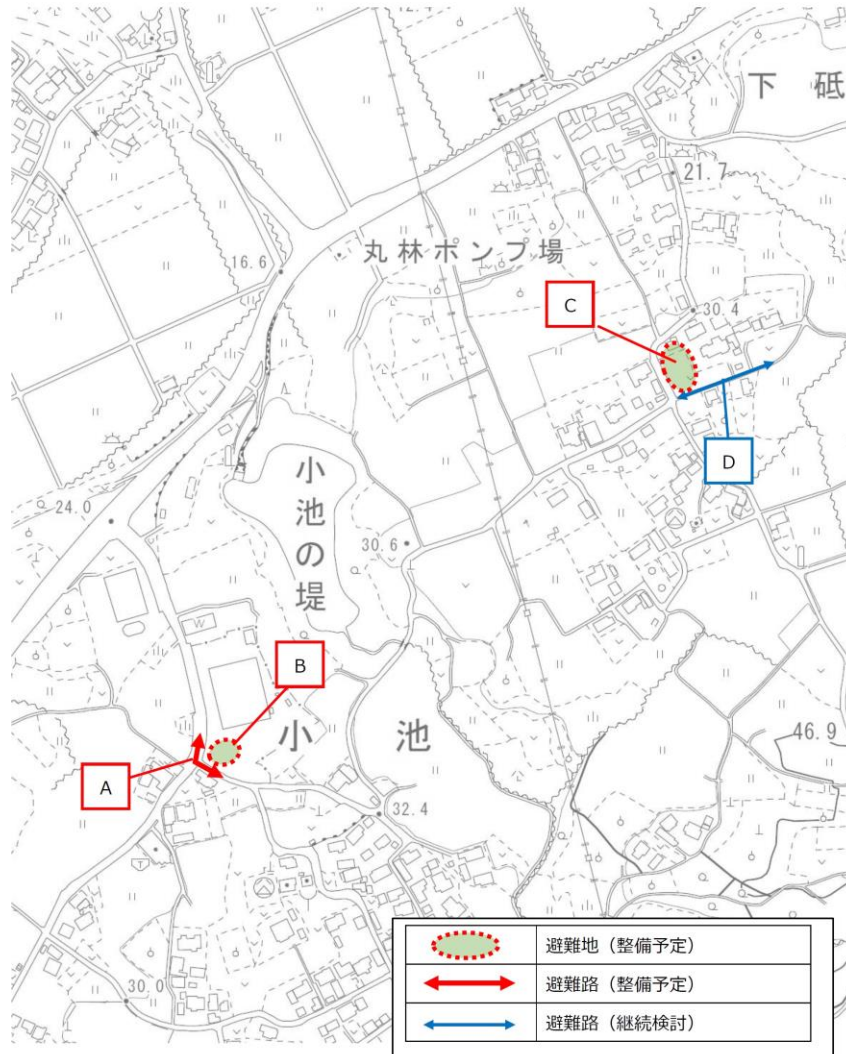
上小池地区



② 事業進捗状況について

飯野校区：上小池地区

避難路・避難地の整備状況（上小池）



事業進捗状況（上小池地区まちづくり協議会）

施設名等	整備内容	拡幅等	進捗状況	備考	
A	町道本土山高山線と町道土山線交差点	避難路	隅切り	継続検討	
B	一時避難場所	避難地	新規	合意	企業敷地内
C	一時避難場所	避難地	新規	未着手	
D	里道	避難路	拡幅	継続検討	

令和元年（2019年）12月18日現在

② 事業進捗状況について

飯野校区：東無田・下原地区



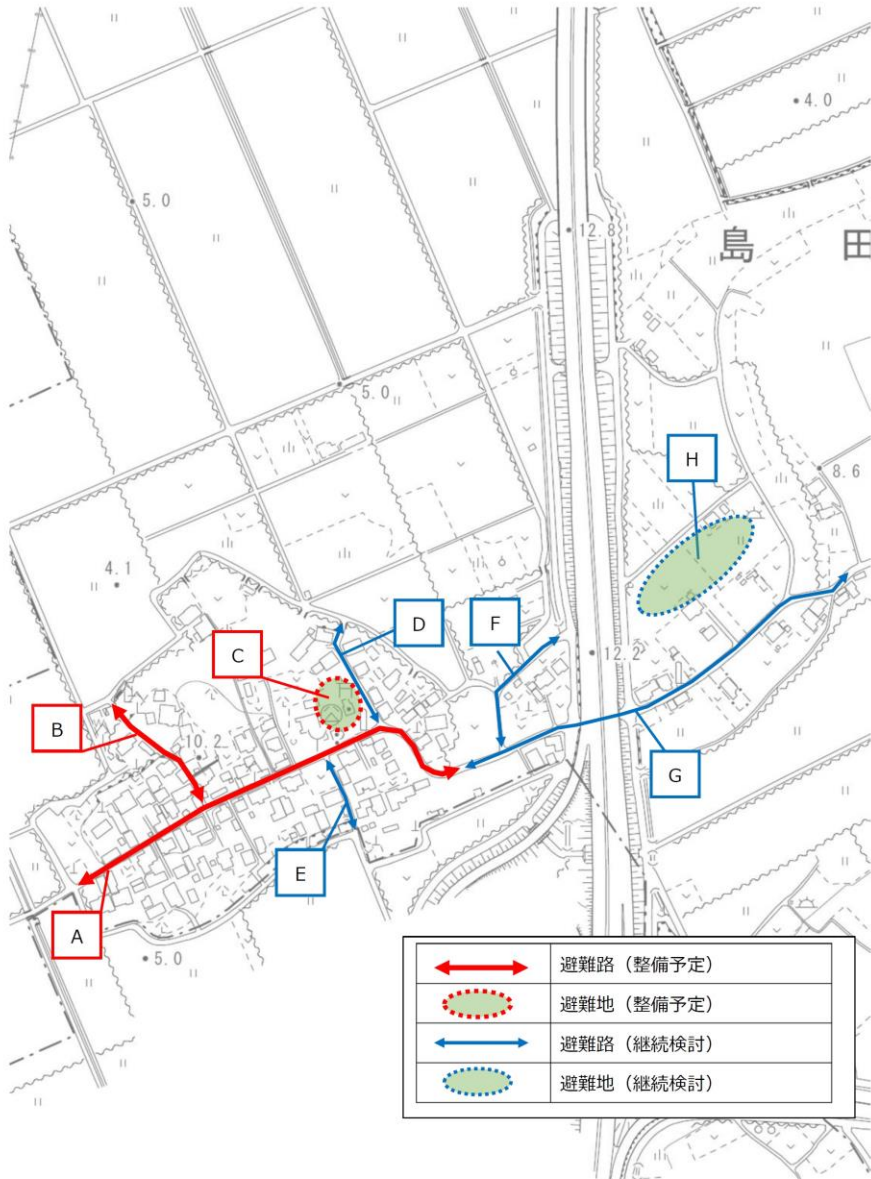
事業進捗状況（東無田・下原地区まちづくり協議会）

施設名等	整備内容	拡幅等	進捗状況	備考	
A	一時避難場所	避難地	新設	未着手	国土強靱化関係予算で対応予定（R3年度以降）

令和元年（2019年）12月18日現在

② 事業進捗状況について

飯野校区：櫛島地区



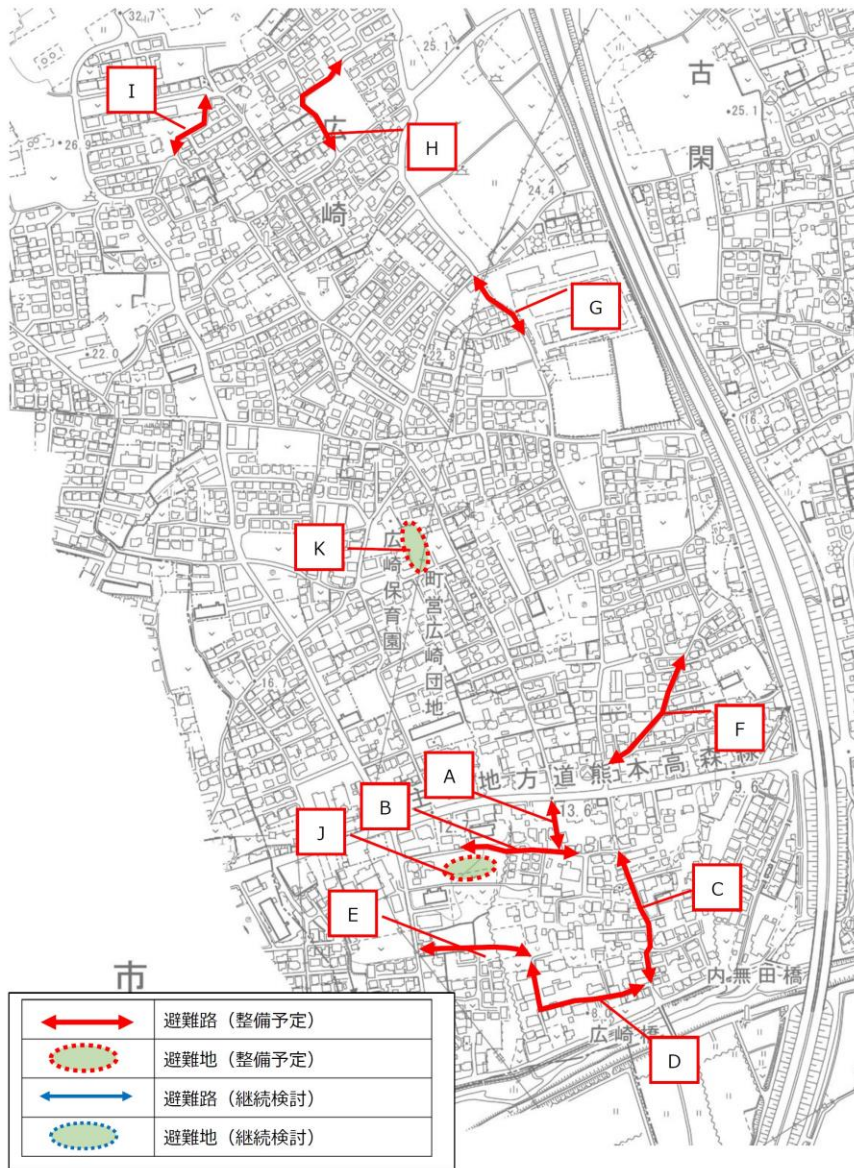
事業進捗状況（櫛島地区まちづくり協議会）

施設名等	整備内容	拡幅等	進捗状況	備考	
A	町道櫛島東無田線	避難路	拡幅（6 m）	測量設計作業中	工事名：小9-1
B	里道	避難路	拡幅（4 m）	測量設計作業中	工事名：小9-2
C	一時避難場所	避難地	新設(1,650 m)	測量設計完了 用地取得完了	工事名：小9-3
D	里道	避難路	拡幅	継続検討	
E	里道	避難路	拡幅	継続検討	
F	里道	避難路	拡幅	継続検討	
G	町道櫛島東無田線	避難路	拡幅	継続検討	
H	一時避難場所	避難地	新設	継続検討	

令和元年（2019年）12月16日現在

② 事業進捗状況について

広安校区：広崎地区



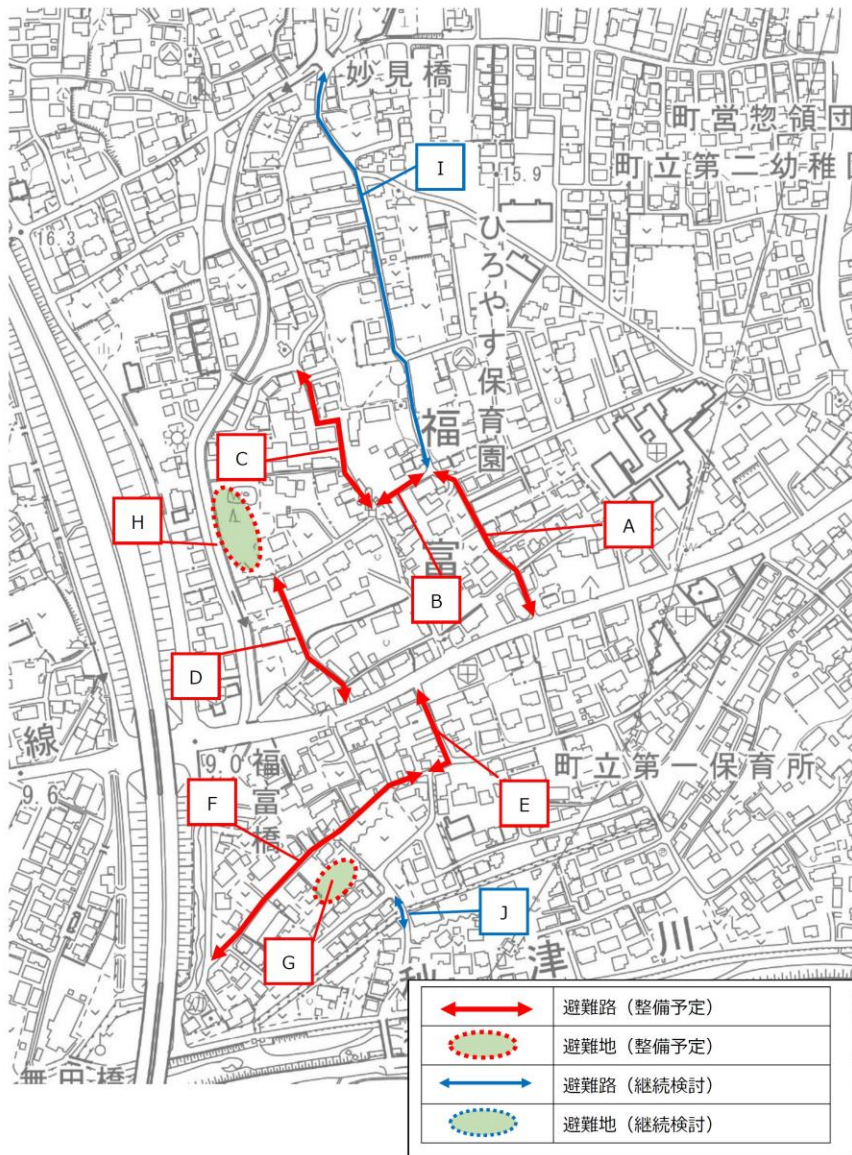
事業進捗状況（広崎地区まちづくり協議会）

施設名等	整備内容	拡幅等	進捗状況	備考
A	町道府内広崎線	避難路	測量設計完了	工事名:小 1-2
B	町道府内広崎支線	避難路	用地交渉中 工事発注準備	
C	町道小峯広崎線	避難路	測量設計完了 補償物件調査中	工事名:小 1-1
D	里道	避難路	測量設計完了 補償物件調査中	工事名:小 1-3
E	新設道路	避難路	測量設計完了 補償物件調査中	工事名:小 1-5
F	里道	避難路	測量設計完了 用地交渉中	工事名:都①-4
G	町道小峯広崎線	避難路	測量設計完了 用地交渉中	工事名:都①-3
H	町道府内古閑線	避難路	測量設計完了 用地交渉中	工事名:都①-2
I	里道	避難路	測量設計完了 用地取得完了	工事名:都①-1
J	一時避難場所	避難地	測量設計完了 用地取得完了 工事発注準備	工事名:小 1-4
K	一時避難場所	避難地	測量設計完了 用地取得完了 施工中	工事名:都①-5

都：令和元年（2019年）12月1日現在
小：令和元年（2019年）12月16日現在

② 事業進捗状況について

広安校区：福富地区



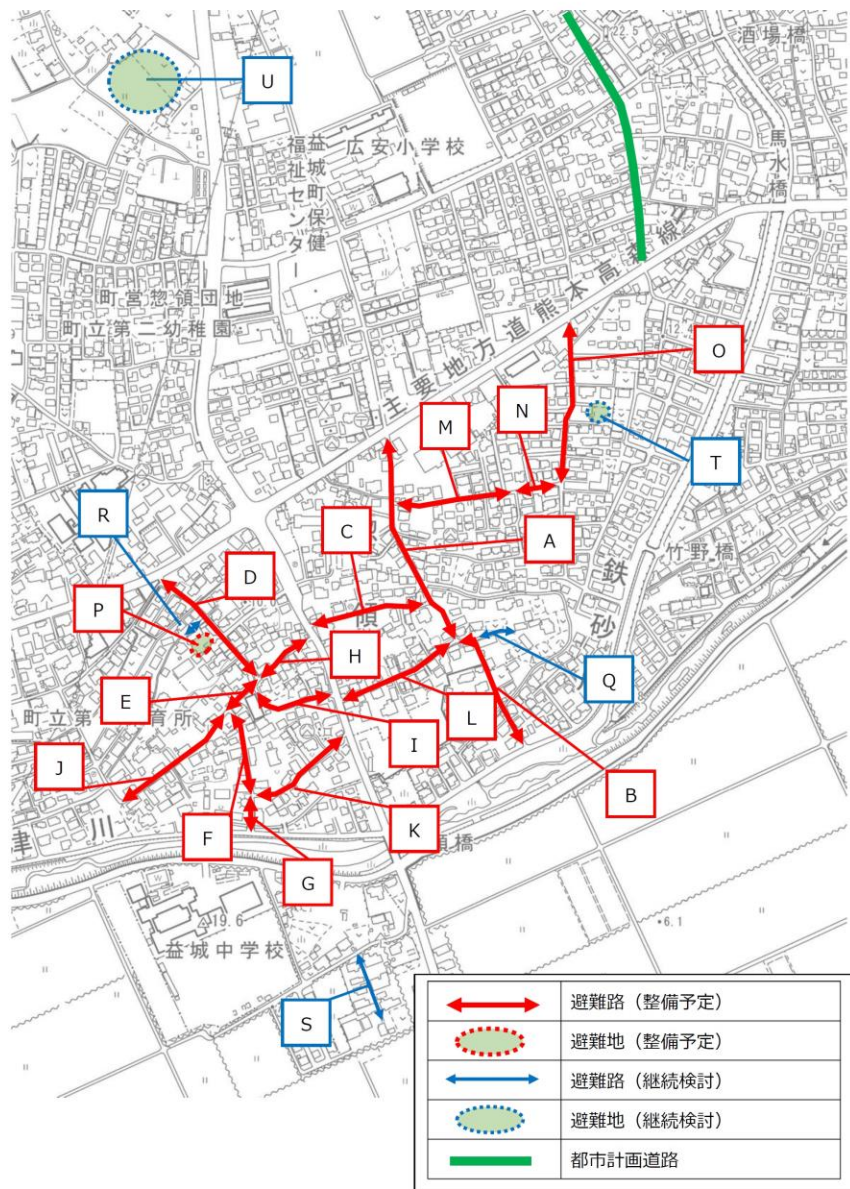
事業進捗状況 (福富地区まちづくり協議会)

施設名等	整備内容	拡幅等	進捗状況	備考
A 里道	避難路	拡幅(6m)	未着手	工事名：都②-1 国土強靱化関係予算 で対応予定 (R3年 度以降)
B 町道小峯福富線	避難路	拡幅(6m)	未着手	工事名：都②-2 国土強靱化関係予算 で対応予定 (R3年 度以降)
C 里道	避難路	拡幅(6m)	未着手	工事名：都②-3 国土強靱化関係予算 で対応予定 (R3年 度以降)
D 里道	避難路	拡幅(6m)	未着手	工事名：都②-4 国土強靱化関係予算 で対応予定 (R3年 度以降)
E 町道小峯福富線	避難路	拡幅(6m)	未着手	工事名：小2-1
F 里道	避難路	拡幅(6m)		
G 一時避難場所	避難地	新設(800 m ²)	測量設計完了 用地取得完了 工事発注準備	工事名：小2-2
H 一時避難場所	避難地	新設(3,000 m ²)	測量設計完了 用地交渉中	工事名：都②-5
I 町道小峯福富線	避難路	拡幅	継続検討	
J 町道小峯福富線 (橋梁)	避難路	拡幅	継続検討	

都：令和元年 (2019年) 12月1日現在
小：令和元年 (2019年) 12月16日現在

② 事業進捗状況について

広安校区：惣領地区



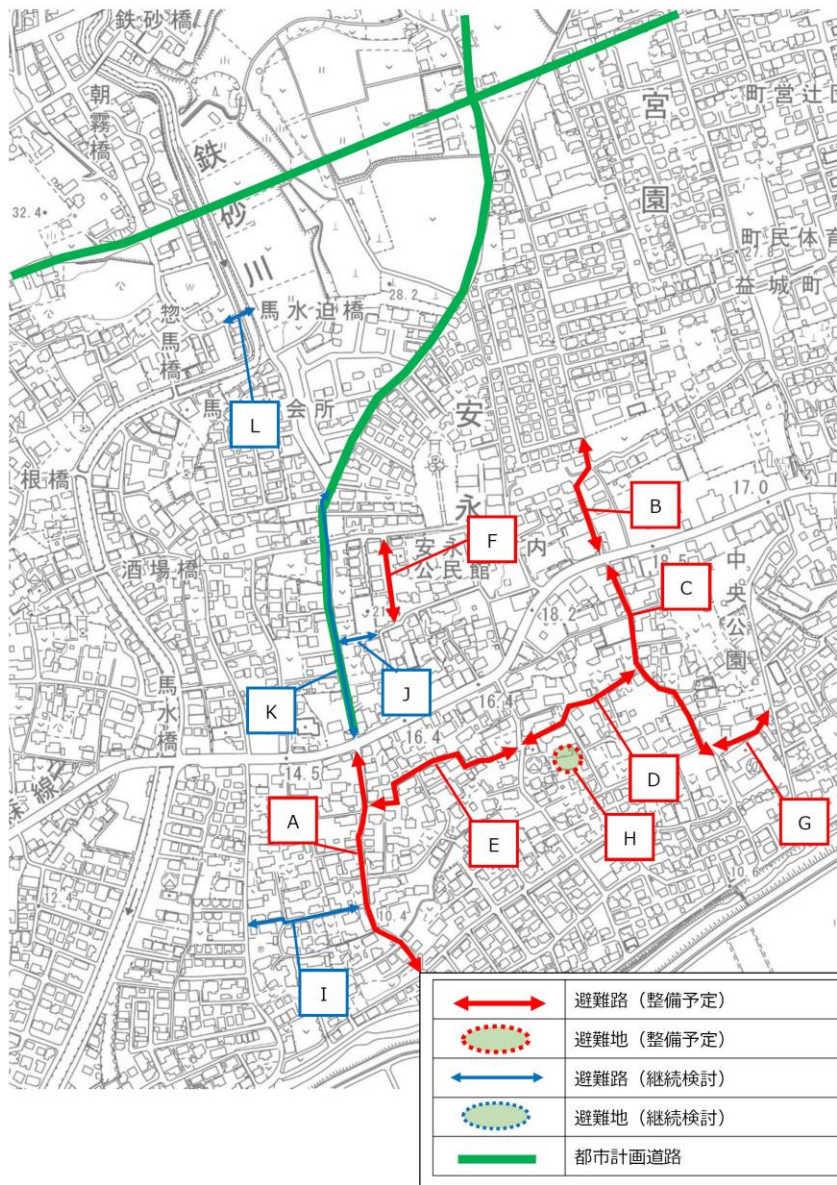
事業進捗状況（惣領活力推進委員会）

施設名等	整備内容	拡幅等	進捗状況	備考
A 町道東惣領線	避難路	拡幅（6m）	測量設計完了 用地交渉中	工事名：都③-2
B 町道東惣領支線	避難路	拡幅（6m）	測量設計作業中	工事名：都③-3
C 里道	避難路	拡幅（6m）		
D 里道	避難路	拡幅（6m）	測量設計完了 用地交渉中	工事名：都③-1
E 町道福富惣領線	避難路	拡幅（6m）		
F 町道惣領南線	避難路	拡幅（6m）		
G 町道惣領南支線	避難路	拡幅（6m）		
H 町道福富惣領線	避難路	拡幅（6m）	未着手	工事名：都③-4
I 町道惣領西宅地線	避難路	拡幅（4m）		
J 町道福富惣領線	避難路	拡幅（6m）	未着手	工事名：都③-5
K 町道惣領南線	避難路	拡幅（4m）	未着手	工事名：都③-9
L 町道東惣領線	避難路	拡幅（4m）	未着手	工事名：都③-8
M 里道	避難路	拡幅（4m）	未着手	工事名：都③-7
N 町道立道駿ヶ原支線	避難路	拡幅（4m）		
O 町道立道駿ヶ原線	避難路	拡幅（4m）	未着手	工事名：都③-6
P 一時避難場所	避難地	新設（1,100㎡）	工事完了	工事名：都③-10
Q 里道	避難路	拡幅	継続検討	
R 里道	避難路	拡幅	継続検討	
S 里道	避難路	拡幅	継続検討	
T 一時避難場所	避難地	新設	継続検討	
U 一時避難場所	避難地	新設	継続検討	

令和元年（2019年）12月1日現在

② 事業進捗状況について

広安校区：安永地区



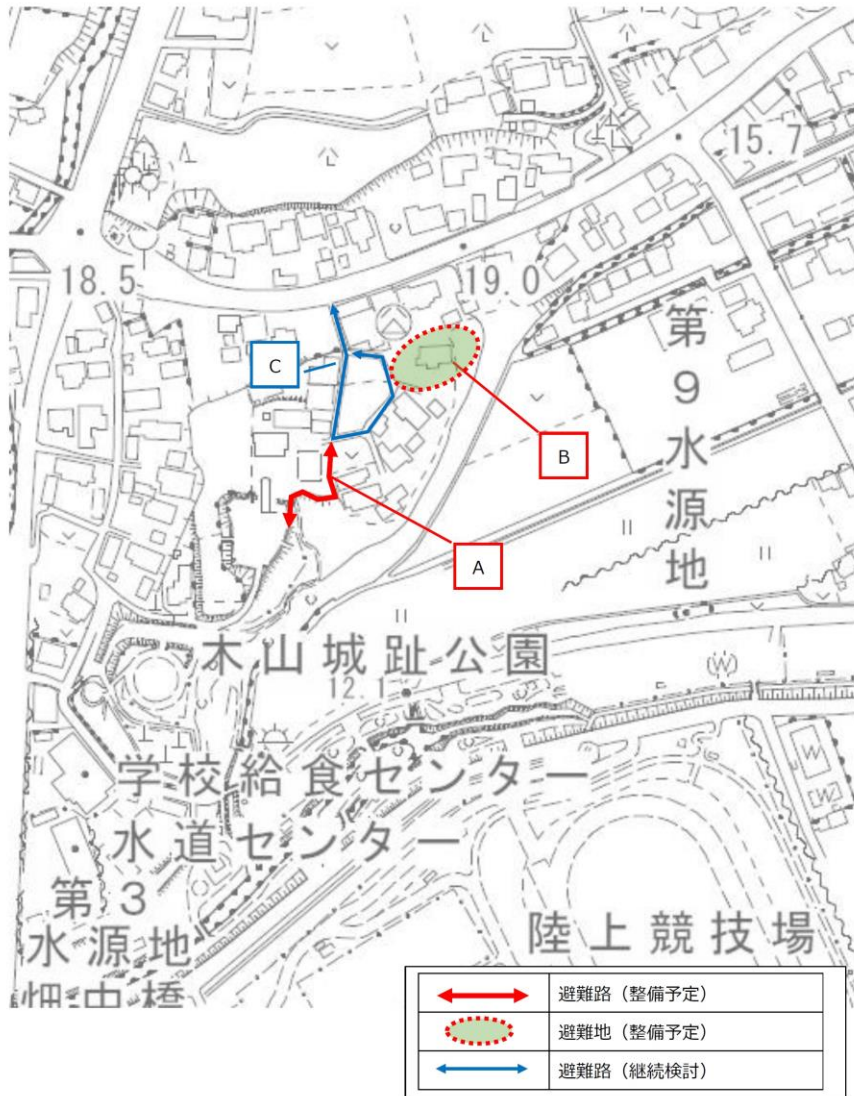
事業進捗状況（安永地区まちづくり協議会）

施設名等	整備内容	拡幅等	進捗状況	備考	
A	町道五楽安永線	避難路	拡幅（6m）	測量設計完了 用地交渉中	工事名：都④-1
B	町道大久保古川線	避難路	拡幅(6m)	測量設計完了 用地交渉中	工事名：都④-2
C	里道	避難路	拡幅（6m）	未着手	工事名：都④-4 国土強靱化関係予算で対応予定（R3年度以降）
E	町道安永中道線	避難路	拡幅（6m）		
F	里道	避難路	新設（接続） （4m）	測量設計完了 用地交渉中	工事名：都④-5
G	里道	避難路	新設（3m）	測量設計完了 用地交渉中	工事名：都④-3 国土強靱化関係予算で対応予定（R3年度以降）
H	一時避難場所	避難地	新設(1,300㎡)	測量設計完了 用地取得完了 施工中	工事名：都④-6
I	里道	避難路	拡幅	継続検討	
J	新設道路	避難路	新設	継続検討	
K	町道五楽安永線	避難路	拡幅	都市計画決定	都市計画道路（南北線）
L	町道五楽安永線 （橋梁）	避難路	拡幅	継続検討	

令和元年（2019年）12月1日現在

② 事業進捗状況について

木山校区：寺迫地区



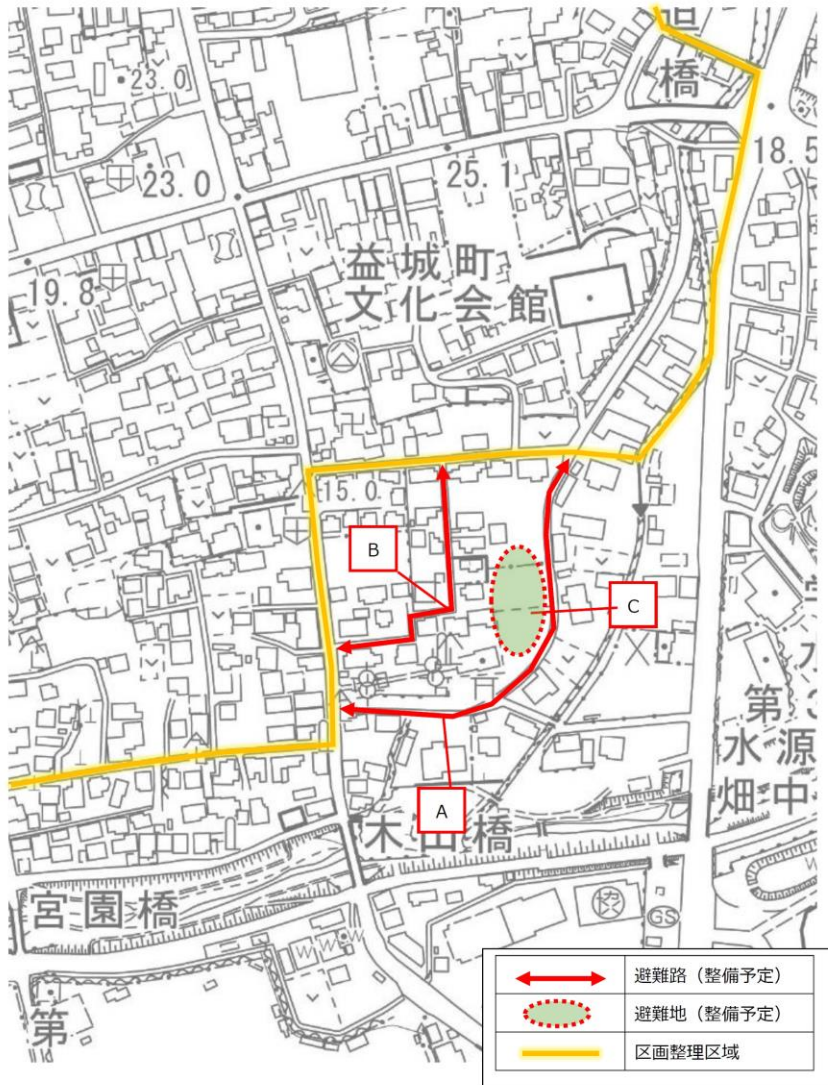
事業進捗状況（寺迫地区まちづくり協議会）

施設名等	整備内容	拡幅等	進捗状況	備考	
A	新設道路	避難路	新設 (6m)	未着手	
B	一時避難場所	避難地	新設 (3,068 m)	未着手	
C	里道	避難路	拡幅 (6m)	継続検討	※一部、復旧事業（大規模盛土造成地活動崩落防止事業）にて対応予定

令和元年（2019年）12月18日現在

② 事業進捗状況について

木山校区：蛭子町地区



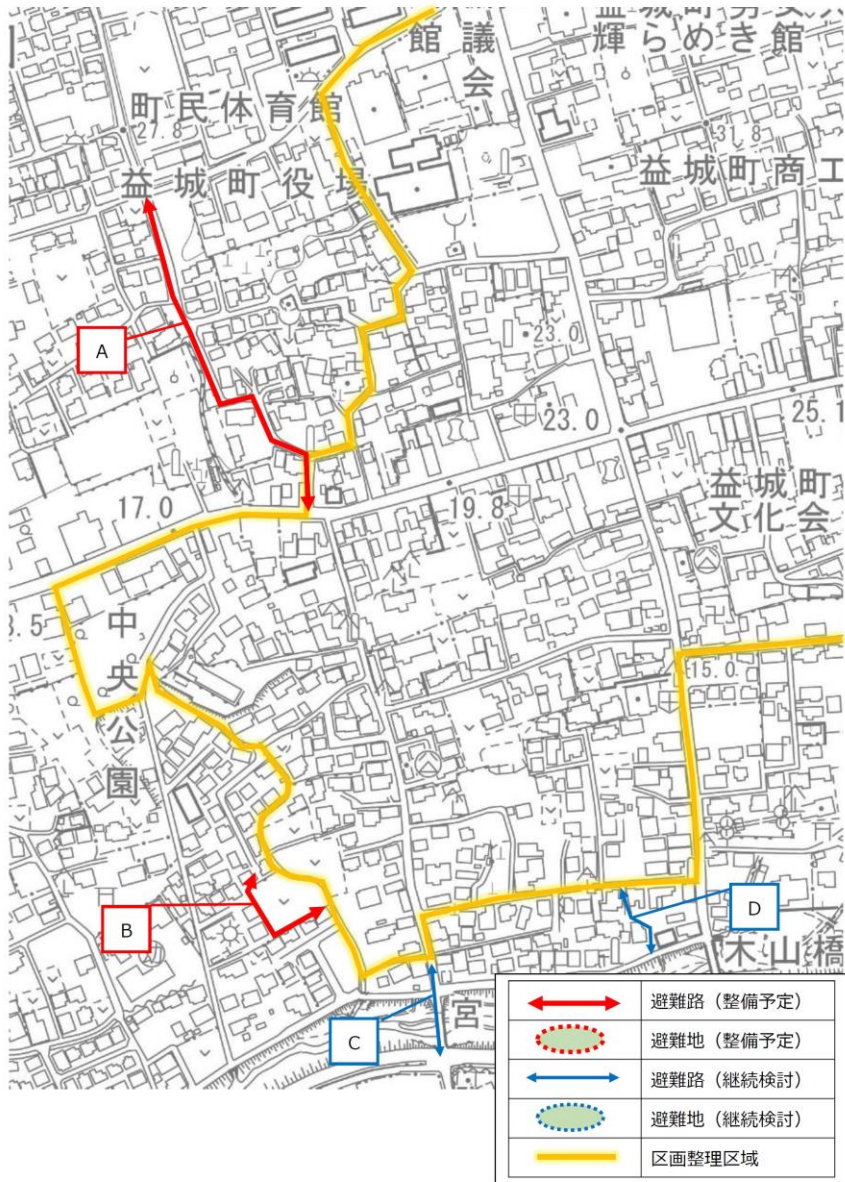
事業進捗状況（蛭子町地区まちづくり協議会）

施設名等	整備内容	拡幅等	進捗状況	備考
A 町道寺迫宮園線	避難路	拡幅（6 m）	測量設計完了 用地交渉中	工事名：都①-1
B 里道	避難路	隅切り	未着手	
C 一時避難場所	避難地	新設（3,000 m）	測量設計完了 補償算定作業中	工事名：都①-2

令和元年（2019年）12月1日現在

② 事業進捗状況について

木山校区：宮園地区



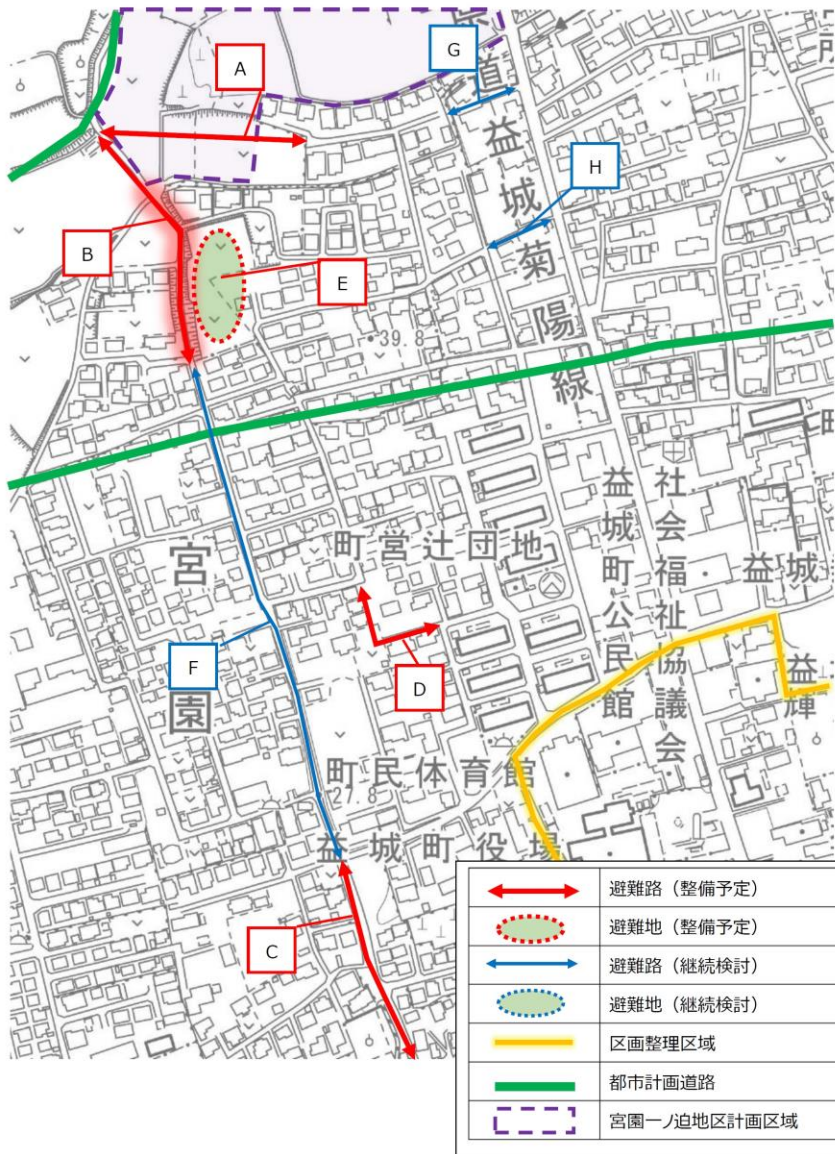
事業進捗状況（宮園地区まちづくり協議会）

施設名等	整備内容	拡幅等	進捗状況	備考
A	町道道安寺線	避難路	測量設計完了 用地交渉中	工事名：都⑤-1
B	新設道路	避難路	測量設計完了 用地交渉中	工事名：都⑤-2
C	町道赤井宮園線	避難路	継続検討	
D	新設道路	避難路	継続検討	

令和元年（2019年）12月1日現在

② 事業進捗状況について

木山校区：辻団地地区



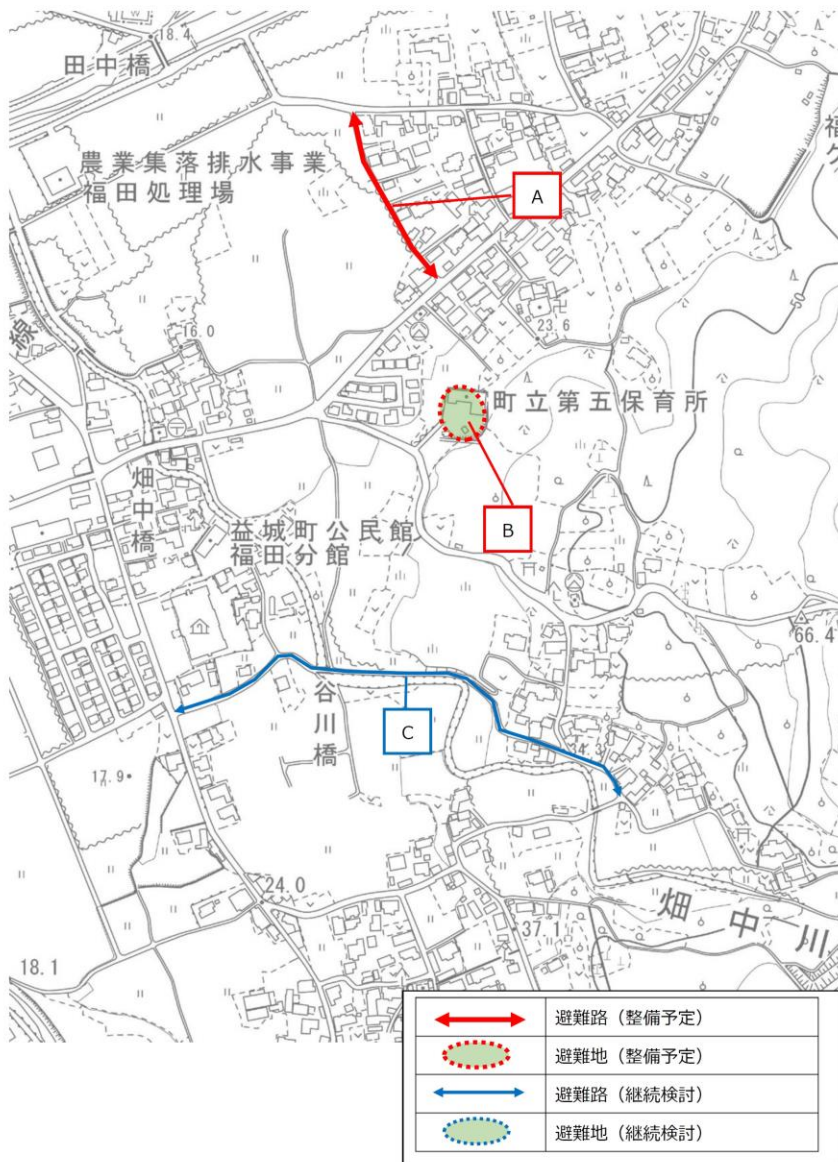
事業進捗状況（辻団地地区まちづくり協議会）

施設名等	整備内容	拡幅等	進捗状況	備考
A 新設道路	避難路	新設（6m）	測量設計完了 用地交渉中	工事名：都⑥-1 一部民間による整備 （地区計画地内）
B 町道道安寺線	避難路	拡幅（6m）	測量設計完了 用地交渉中 一部竣工	工事名：都⑥-2 一部民間による整備 （地区計画地内）
C 町道道安寺線	避難路	拡幅（6m）	測量設計完了 用地交渉中	工事名：都⑤-1
D 新設道路（歩道）	避難路	新設（3m）	測量設計完了 用地交渉中	工事名：都⑥-3
E 一時避難場所	避難地	新設（3,500 m ² ）	測量設計完了 用地買収完了 施工中	工事名：都⑥-4
F 町道道安寺線	避難路	拡幅	継続検討	
G 新設道路	避難路	新設	継続検討	
H 里道	避難路	拡幅	継続検討	

令和元年（2019年）12月1日現在

② 事業進捗状況について

福田校区：福原北部地区



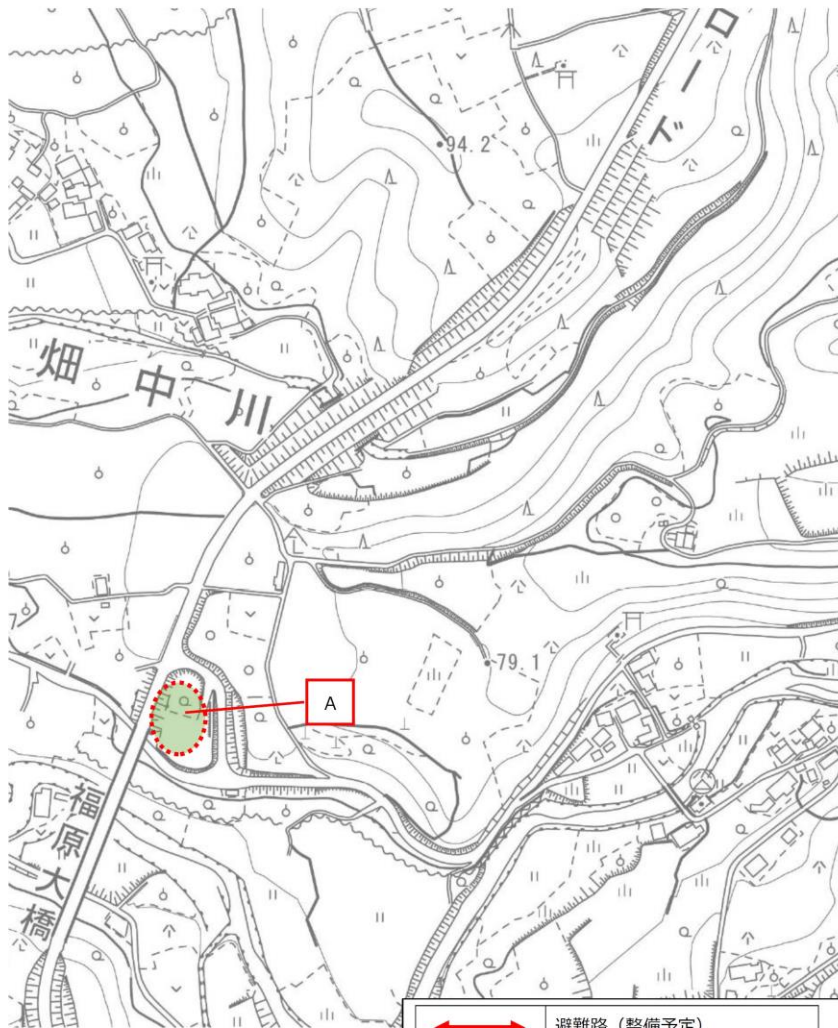
事業進捗状況 (福原北部地区まちづくり協議会)

施設名等	整備内容	拡幅等	進捗状況	備考
A 町道田中線	避難路	拡幅 (6 m)	測量設計完了 用地取得完了 工事着工準備	工事名:小 4-1
B 一時避難場所	避難地	新設(2,400 m)	測量設計完了 施工中	工事名:小 4-2 土地は町有地
C 町道谷川線	避難路	拡幅	継続検討	

令和元年 (2019年) 12月 16日現在

② 事業進捗状況について

福田校区：内寺地区



	避難路（整備予定）
	避難地（整備予定）
	避難路（継続検討）
	避難地（継続検討）

事業進捗状況（内寺地区まちづくり協議会）

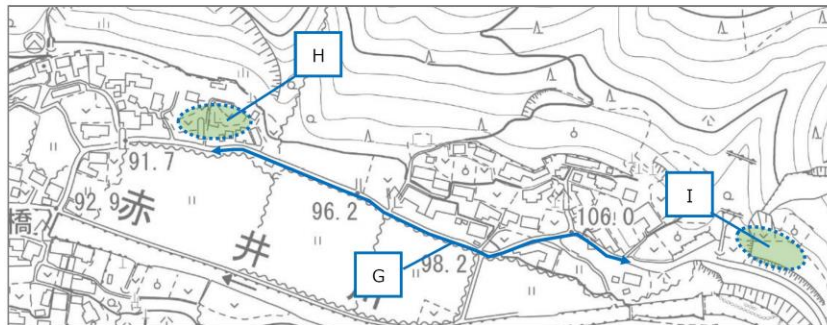
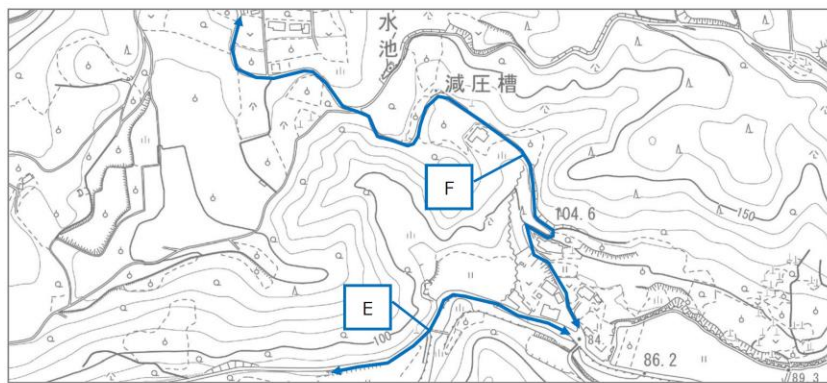
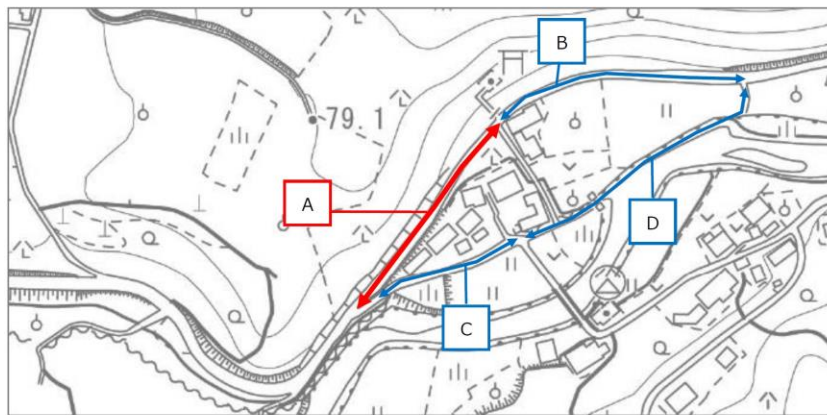
施設名等	整備内容	拡幅等	進捗状況	備考
A	一時避難場所	避難地	新設(1,000 m)	工事完了 土地は町有地

令和元年（2019年）12月1日現在

② 事業進捗状況について

福田校区：川内田地区

事業進捗状況（川内田地区むらづくり協議会）



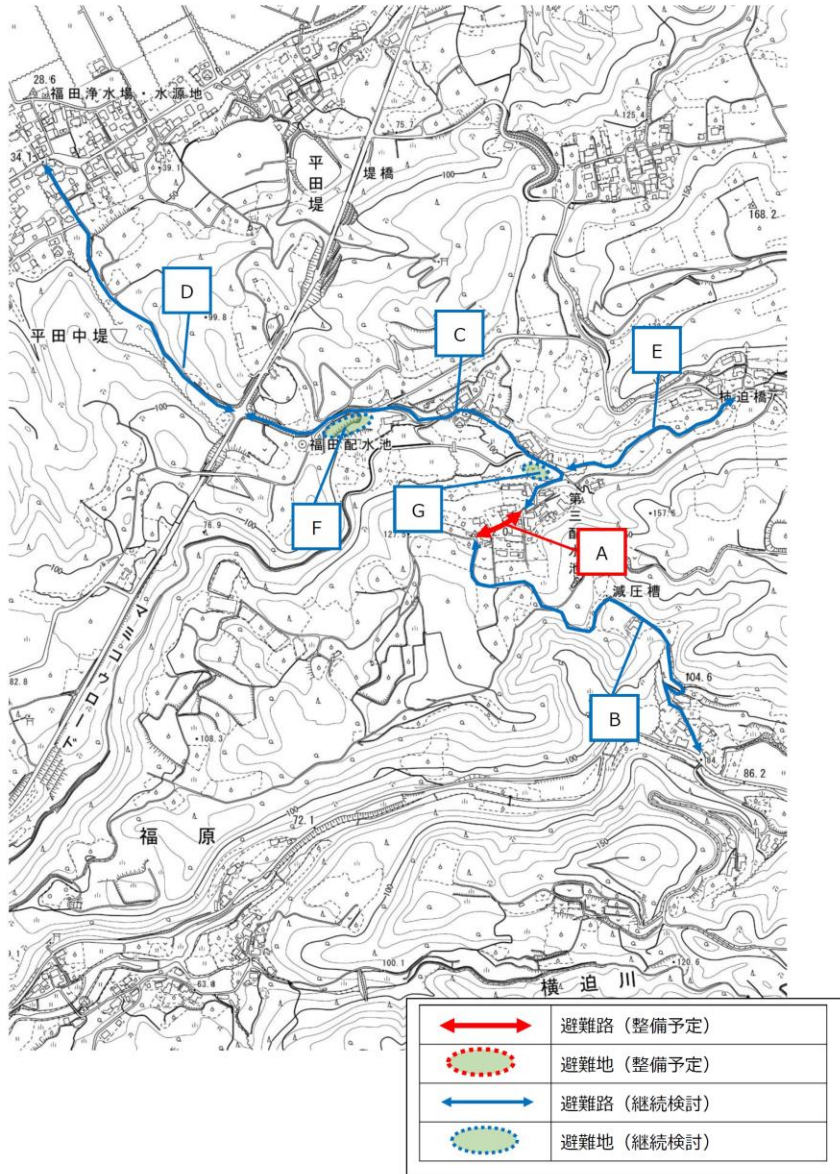
施設名等	整備内容	拡幅等	進捗状況	備考
A 町道袴野福原線	避難路	拡幅（6 m）	測量設計完了 用地交渉中 一部施工中（法面）	工事名:都⑨-1
B 町道袴野福原線	避難路	拡幅	継続検討	
C 町道内寺線	避難路	拡幅	継続検討	
D 新設道路	避難路	新設	継続検討	
E 町道袴野福原線	避難路	拡幅	継続検討	
F 町道川内田平田線	避難路	拡幅	継続検討	
G 町道袴野福原線	避難路	拡幅	継続検討	
H 一時避難場所	避難地	新設	継続検討	
I 一時避難場所	避難地	新設	継続検討	

令和元年（2019年）12月1日現在

	避難路（整備予定）
	避難地（整備予定）
	避難路（継続検討）
	避難地（継続検討）

② 事業進捗状況について

福田校区：柳水地区



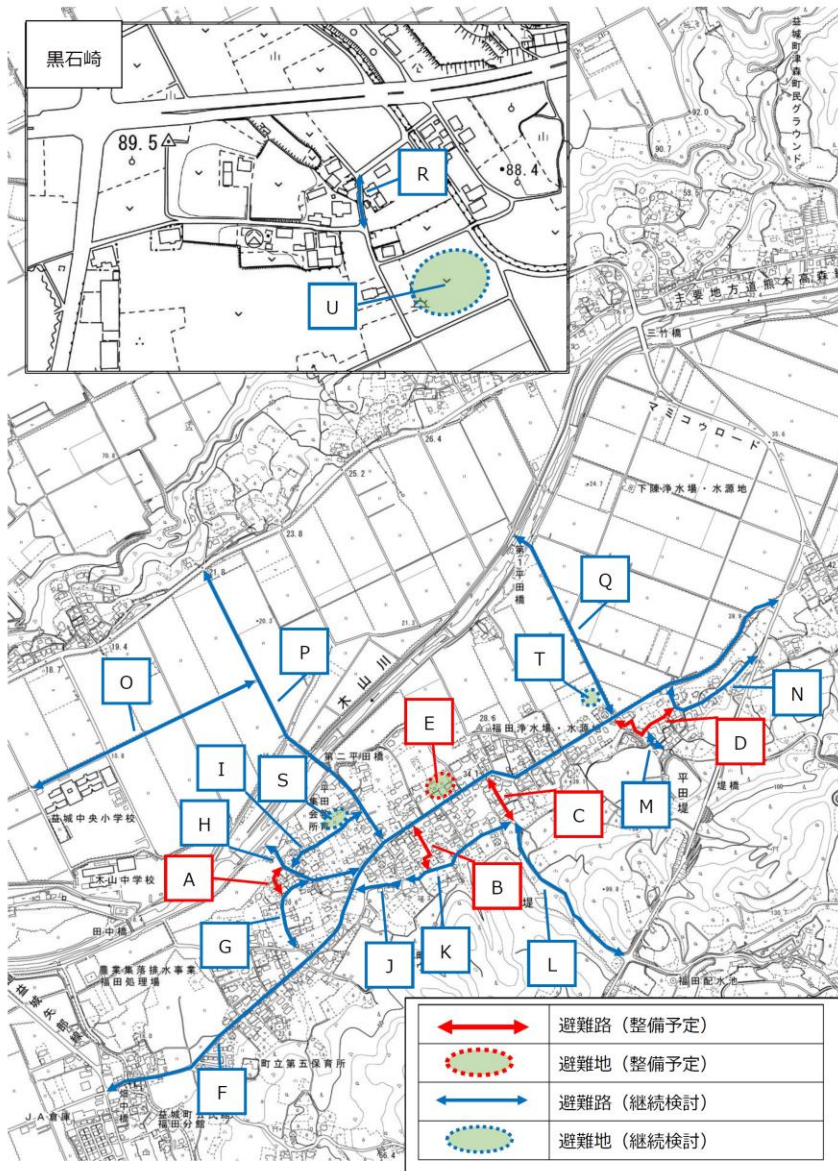
事業進捗状況（平田・柳水地区郷づくり協議会〔柳水〕）

施設名等	整備内容	拡幅等	進捗状況	備考
A 町道川内田平田線	避難路	拡幅(4m)	測量設計作業中	工事名：都②-1
B 町道川内田平田線	避難路	拡幅	継続検討	
C 町道川内田平田線	避難路	拡幅	継続検討	
D 町道川内田平田線	避難路	拡幅	継続検討	
E 里道	避難路	拡幅	継続検討	
F 一時避難場所	避難地	新設	継続検討	
G 一時避難場所	避難地	新設	継続検討	

令和元年（2019年）12月1日現在

② 事業進捗状況について

福田校区：平田地区



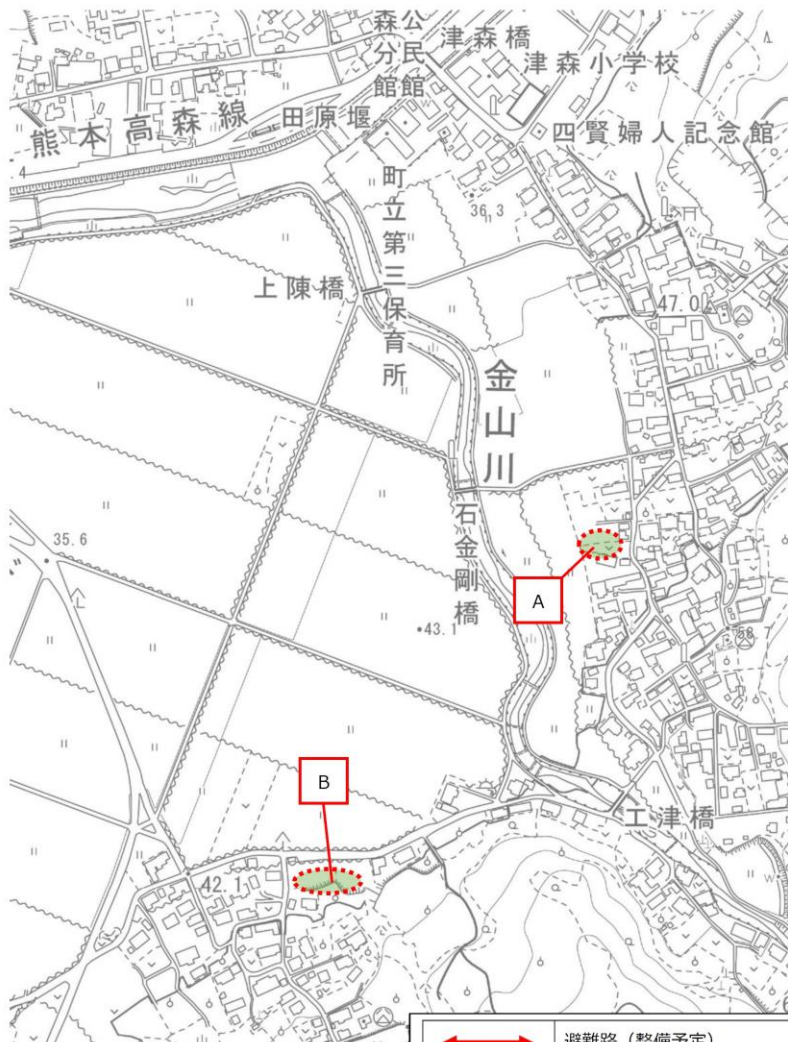
事業進捗状況（平田・柳水地区郷づくり協議会〔平田〕）

施設名等	整備内容	拡幅等	進捗状況	備考
A 里道	避難路	拡幅（4 m）	測量設計完了 用地取得完了 施工中	工事名:小 3-1
B 里道	避難路	拡幅（4 m）	測量設計完了 用地交渉中	工事名:小 3-3
C 町道川内田平田線	避難路	拡幅（6 m）	測量設計完了 補償物件調査中	工事名:小 3-4
D 町道堤黒石崎線	避難路	拡幅（4.5m）	測量設計完了 補償算定作業中	工事名:小 3-2
E 一時避難場所	避難地	新設(2,000 m)	工事完了	工事名:小 3-5
F 町道下陳畑中線	避難路	拡幅	継続検討	
G 町道福原平田線	避難路	拡幅	継続検討	
H 町道平田小柳線	避難路	拡幅	継続検討	
I 町道平田小柳第2支線	避難路	拡幅	継続検討	
J 里道	避難路	拡幅	継続検討	
K 町道平田黒石崎線	避難路	拡幅	継続検討	
L 町道川内田平田線	避難路	拡幅	継続検討	
M 里道	避難路	拡幅	継続検討	
N 里道+新設道路	避難路	拡幅+新設	継続検討	
O 町道小柳寺迫線	避難路	拡幅	継続検討	
P 町道平田黒石崎線	避難路	拡幅	継続検討	
Q 町道堤黒石崎線	避難路	拡幅	継続検討	
R 町道平田黒石崎線	避難路	拡幅	継続検討	
S 一時避難場所	避難地	新設	継続検討	
T 一時避難場所	避難地	新設	継続検討	
U 一時避難場所	避難地	新設	継続検討	

令和元年（2019年）12月16日現在

② 事業進捗状況について

津森校区：上陳・下陳・北向地区



	避難路（整備予定）
	避難地（整備予定）
	避難路（継続検討）
	避難地（継続検討）

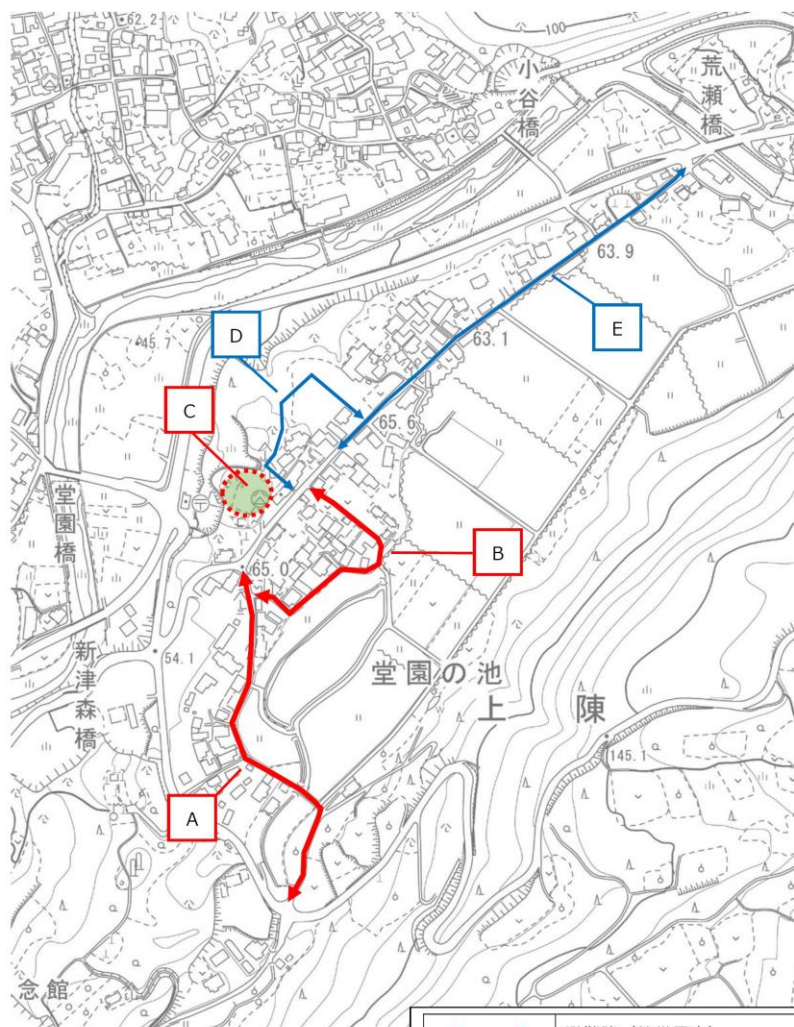
事業進捗状況（上陳・下陳・北向地区まちづくり協議会）

	施設名等	整備内容	拡幅等	進捗状況	備考
A	一時避難場所	避難地	新設(900 m)	測量設計完了 用地取得完了	工事名:都⑧-2
B	一時避難場所	避難地	新設(1,700 m)	測量設計完了 用地取得完了	工事名:都⑧-1

令和元年（2019年）12月1日現在

② 事業進捗状況について

津森校区：堂園地区



	避難路（整備予定）
	避難地（整備予定）
	避難路（継続検討）
	避難地（継続検討）

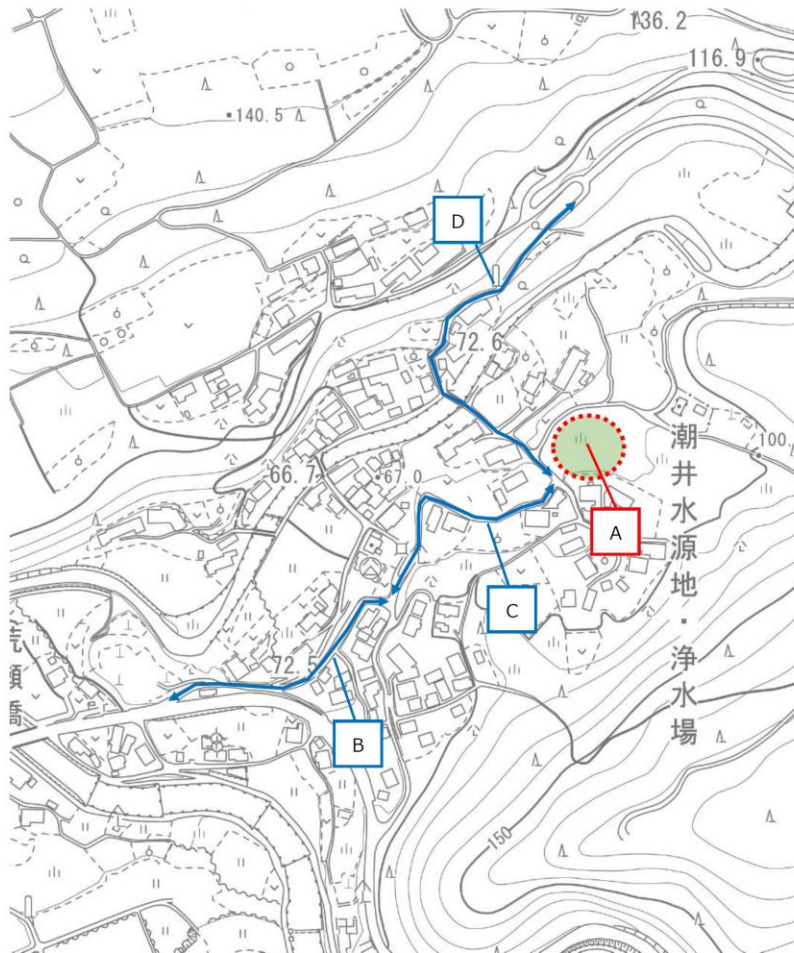
事業進捗状況（堂園地区まちづくり協議会）

施設名等	整備内容	拡幅等	進捗状況	備考	
A	町道堂園上陳線	避難路	拡幅(6m)	測量設計完了	工事名:小 8-2
B	里道+新設道路	避難路	拡幅+新設 (4.5m)	測量設計完了 用地交渉中	工事名:小 8-1
C	一時避難場所	避難地	新設 (1,900 m)	工事完了	工事名:小 8-3
D	新設道路	避難路	新設	継続検討	
E	町道田原荒瀬線	避難路	拡幅	継続検討	

令和元年（2019年）12月16日現在

② 事業進捗状況について

津森校区：杉堂地区



	避難路（整備予定）
	避難地（整備予定）
	避難路（継続検討）
	避難地（継続検討）

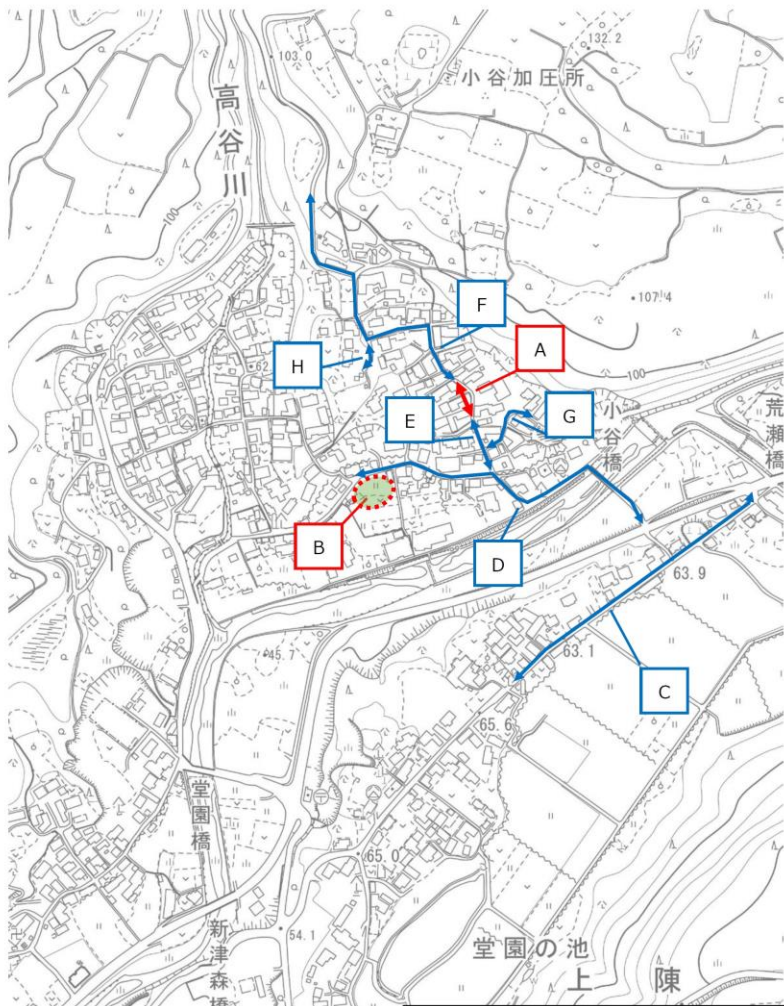
事業進捗状況（杉堂地区まちづくり協議会）

	施設名等	整備内容	拡幅等	進捗状況	備考
A	一時避難場所	避難地	新設（1,000 m ² ）	工事完了	工事名:都②-1
B	町道白ヶ峯芭蕉線	避難路	拡幅	継続検討	
C	町道後迫線	避難路	拡幅	継続検討	
D	町道上古閑線	避難路	拡幅	継続検討	

令和元年（2019年）12月18日現在

② 事業進捗状況について

津森校区：上小谷地区



	避難路（整備予定）
	避難地（整備予定）
	避難路（継続検討）
	避難地（継続検討）

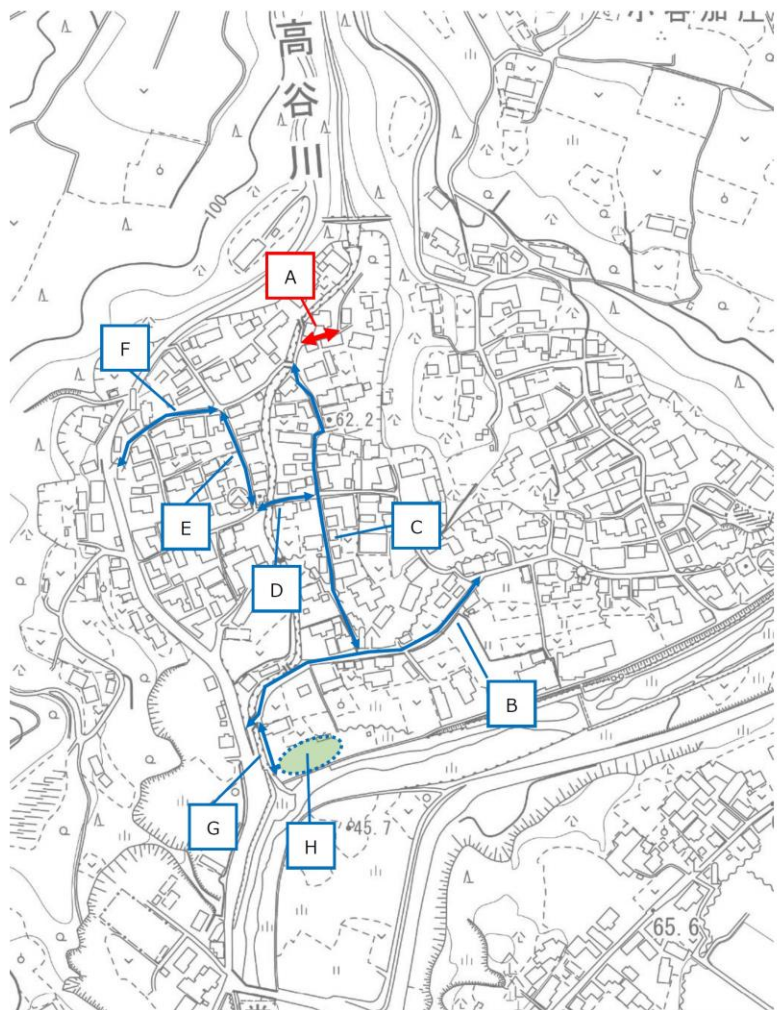
事業進捗状況（上小谷地区まちづくり協議会）

施設名等	整備内容	拡幅等	進捗状況	備考
A 町道上小谷線	避難路	拡幅及び線形の変更（4 m）	測量設計完了 用地取得完了 工事着工準備	工事名：小 7-2
B 一時避難場所	避難地	新設(1,100 m)	工事完了	工事名：小 7-3
C 町道田原荒瀬線	避難路	拡幅	継続検討	
D 町道小谷田原線	避難路	拡幅		※復旧事業（大規模盛土造成地活動崩落防止事業）にて対応
E 町道上小谷線	避難路	拡幅		※復旧事業（大規模盛土造成地活動崩落防止事業）にて対応
F 町道上小谷線	避難路	拡幅		※復旧事業（大規模盛土造成地活動崩落防止事業）にて対応
G 里道	避難路	拡幅		※復旧事業（大規模盛土造成地活動崩落防止事業）にて対応
H 里道	避難路	拡幅		※復旧事業（大規模盛土造成地活動崩落防止事業）にて対応

令和元年（2019年）12月16日現在

② 事業進捗状況について

津森校区：下小谷地区



	避難路（整備予定）
	避難地（整備予定）
	避難路（継続検討）
	避難地（継続検討）

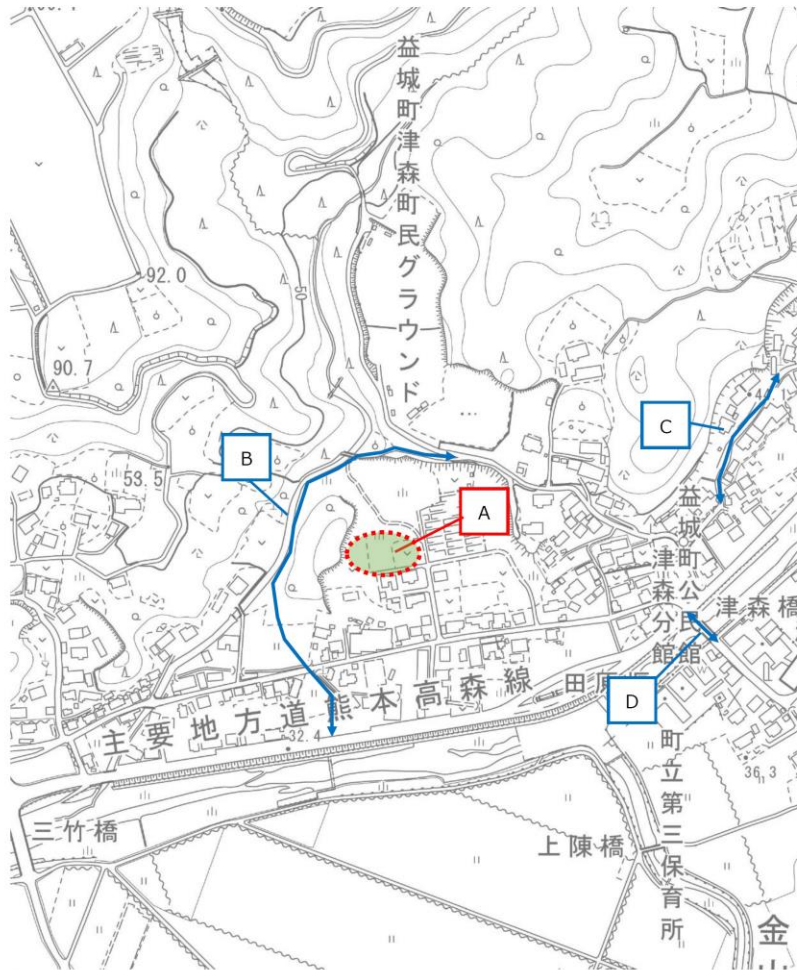
事業進捗状況（下小谷地区まちづくり協議会）

施設名等	整備内容	拡幅等	進捗状況	備考
A 里道	避難路	拡幅(4m)	測量設計完了 用地取得完了 施工中	工事名:小7-1
B 町道小谷田原線	避難路	拡幅		※復旧事業（大規模盛土造成地活動崩落防止事業）にて対応予定
C 町道下小谷線	避難路	拡幅		※復旧事業（大規模盛土造成地活動崩落防止事業）にて対応予定
D 町道下小谷中央線	避難路	拡幅		※復旧事業（大規模盛土造成地活動崩落防止事業）にて対応予定
E 町道下小谷支線	避難路	拡幅		※復旧事業（大規模盛土造成地活動崩落防止事業）にて対応予定
F 町道下小谷線	避難路	拡幅		※復旧事業（大規模盛土造成地活動崩落防止事業）にて対応予定
G 新設道路	避難路	新設	継続検討	
H 一時避難場所	避難地	新設	継続検討	

令和元年（2019年）12月16日現在

② 事業進捗状況について

津森校区：田原地区



	避難路（整備予定）
	避難地（整備予定）
	避難路（継続検討）
	避難地（継続検討）

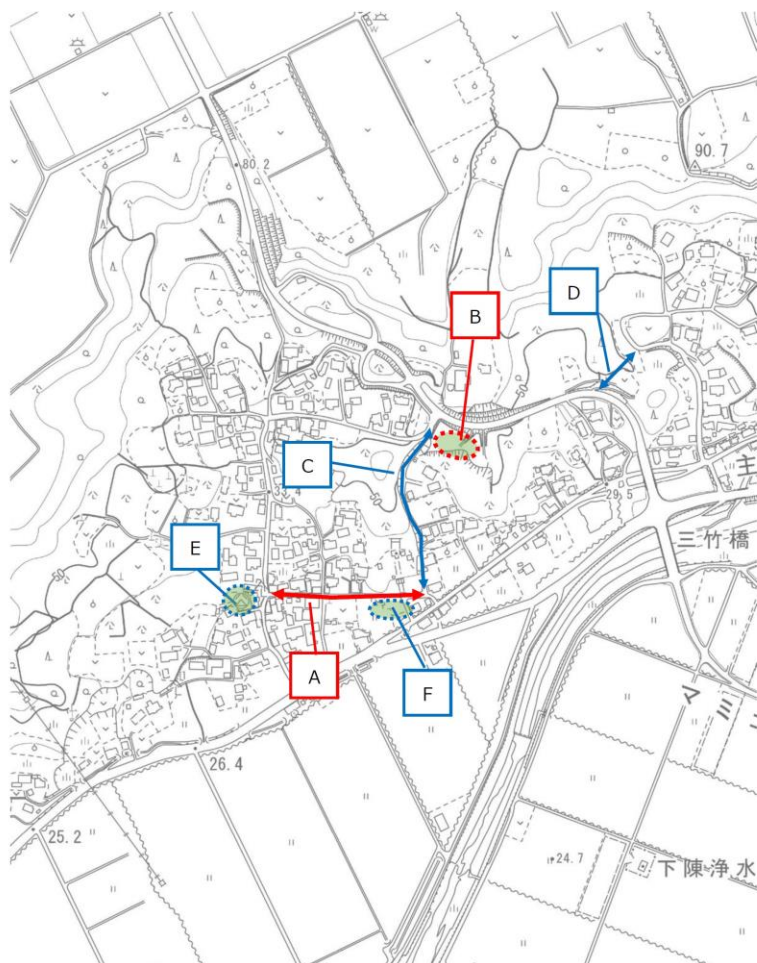
事業進捗状況（田原地区まちづくり協議会）

施設名等	整備内容	拡幅等	進捗状況	備考
A	一時避難場所	避難地	新設(1,600 m)	工事完了 工事名:小6
B	新設道路	避難路	新設	継続検討
C	町道小谷田原線	避難路	擁壁	継続検討
D	田原橋	避難路	架け替え	継続検討

令和元年（2019年）12月16日現在

② 事業進捗状況について

津森校区：寺中地区



	避難路（整備予定）
	避難地（整備予定）
	避難路（継続検討）
	避難地（継続検討）

事業進捗状況（寺中地区まちづくり協議会）

施設名等	整備内容	拡幅等	進捗状況	備考
A 町道寺中線	避難路	拡幅（4 m）		計画中止
B 一時避難場所	避難地	新設(1,300 m)	測量設計完了 用地取得完了 施工中	工事名:小 5-3
C 里道	避難路	拡幅	継続検討	
D 新設道路	避難路	新設	継続検討	
E 一時避難場所	避難地	新設	継続検討	
F 一時避難場所	避難地	新設	継続検討	

令和元年（2019年）12月16日現在

③ その他

各まち協における活動状況（まちづくり協議会等にぎわい事業補助金活用分） 1/4

地区	事業名	開催月 (予定も含む)	内容
福原北部	夏祭り	2019.8	<ul style="list-style-type: none"> ・子供たちによる地区案内板、交通安全看板の作成 ・流しそうめんやスイカ割等の交流イベント
	防災イベント	2019.11	<ul style="list-style-type: none"> ・消火栓、消火器の使い方講座 ・農作物を使った交流会
宮園	宮園地区納涼会2019	2019.8	<ul style="list-style-type: none"> ・すいか割、バーベキュー、熊本大学による講演及びパネルディスカッション ※講演内容：『秋津川から考える宮園地区のまちづくり』 ※パネルディスカッションのテーマ：『秋津川を題材にコミュニティの大切さを共有する』
	防災イベント	2020.3（予定）	<ul style="list-style-type: none"> ・炊き出し訓練、非常食試食 ・地区内の災害公営住宅入居者との交流会
櫛島	櫛島みずあかり	2019.7	櫛島プールにて、水の恵みに感謝するとともに復興への誓いを新たにするイベント。世帯数分のろうそくとLEDライトで幻想的な光景を演出。
	千灯明	2019.12	110本のろうそくと周囲に竹灯籠とろうそくを灯して神様をお迎えし、五穀豊穡、家内安全の祈願と感謝をする神事を神巫組と一緒に実施。
	どんどや	2020.1（予定）	約20年途絶えていたどんどやをまちづくり協議会、子供会で実施。
	避難訓練、炊き出し訓練及び敬老会	2020.3（予定）	新しく完成予定の避難公園にて、櫛島消防団と連携し、避難訓練及び炊き出し訓練を行う。また、地区で以前実施されていた敬老会を同時に開催。
福富	福富地区秋まつり	2019.10	福富妙見神社境内にて、福富宮座組及び地区住民、自治会、児童会を主体に実施する秋まつり。
上小谷	炊き出し及び訓練	2019.9	<ul style="list-style-type: none"> ・炊き出し ・防災士、消防団による防災実演（救助の方法及び人の運搬の手順、救命に関する実技等）
	花見バーベキュー及び救助訓練	2020.3（予定）	<ul style="list-style-type: none"> ・バーベキュー及び消防団、防災士による、救命、AED等実演 ・避難場所、避難所の確認と、活用の確認

③ その他

各まち協における活動状況（まちづくり協議会等にぎわい事業補助金活用分） 2/4

地 区	事業名	開催月 (予定も含む)	内 容
安永	安永神社秋祭り	2019.9	<ul style="list-style-type: none"> ・子どもイベント（PTAゲーム等） ・子ども神楽 ・音楽演奏（トランペット演奏、エレクトーン演奏） ・小競技（パン食い競争、飴玉探しゲーム） ・老人会及び全員による総踊り
広崎	田植え及び稲刈り交流会	2019.10	<ul style="list-style-type: none"> ・田植え及び稲刈りを通して、地域住民が交流する機会を設け、住民同士のつながりやにぎわいを創出。 ・住民による稲刈り及び農家のコンバインによる収穫の見学
上町	上町の未来を考えるまちづくりイベント	2019.10	<ul style="list-style-type: none"> ・地域の課題解決に向けた情報提供 ・有識者による講演（パネルディスカッション） ※パネルディスカッションのテーマ：『上町のこれからのまちづくりを考える』
下小谷	下小谷河川敷公園花いっぱい植栽活動交流会	2019.10	<ul style="list-style-type: none"> ・花壇整備、草刈りを行い、明るく安全な公園となるよう整備し、今後、植栽活動をとおして、地域住民が集い、交流する機会を設ける。 ・ゲートボール場を整地し、熊本地震前のようにゲートボール大会や様々な行事ができるようにする。
	春の花まつりフェスタ	2020.3（予定）	<ul style="list-style-type: none"> ・花壇苗や球根の花、桜が咲き乱れる頃に、地区住民との親睦を深めるバーベキュー大会を行い、地区ににぎわいを創出する
平田・柳水	平田・柳水地区郷づくり祭り	2019.11	<ul style="list-style-type: none"> ・紙ヒコーキ大会 ・竹で器作り ・輪投げ ・夕食会
辻団地	子どものまち歩き（ハロウィンイベント）	2019.10	ハロウィンの衣装をした子どもたちが、地区内にある子どもの家110番を回ることで、場所を確認するとともに、地域住民と交流することで多世代交流を促す。
	新設避難地における炊き出し訓練	2020.1（予定）	新設避難地にて炊き出し訓練や非常食の実食を行い、避難地の使い方を確認する。

③ その他

各まち協における活動状況（まちづくり協議会等にぎわい事業補助金活用分） 3/4

地 区	事業名	開催月 (予定も含む)	内 容
蛭子町	蛭子町地区「歴史まち歩き」と交流会	2019.11	<ul style="list-style-type: none"> ・歴史まち歩き（地区の文化財見学及び散策） ・交流会（バーベキュー、綿菓子実演） ・防災イベント（水消火器的当て）
上陳・下陳・北向	千光寺落慶法要での催し物	2019.11	町指定文化財である千手観音像を地区の子どもたちに広く知ってもらい、地域の伝統や文化への関心を高めてもらうため、落慶法要終了後、餅投げを行い、楽しみながら文化財に親しんでもらう。
	避難地での防災活動	2020.3（予定）	<ul style="list-style-type: none"> ・避難地に設置される防災設備の説明 ・防災用品の使い方の説明と体験 ・非常食の備蓄に関する説明と調理体験等
堂園	防災訓練	2020.1（予定）	<ul style="list-style-type: none"> ・新設する避難公園内各防災装備品の取扱い等説明 ・消火器の使い方 ・防災レトルト食品の食べ比べ会
	堂園記録文集及びロゴマーク完成発表会	2020.3（予定）	<ul style="list-style-type: none"> ・熊本地震の記録文集の完成発表会 ・堂園地区のシンボルになるロゴマークの発表 ・地区住民のイベント時に着用するエプロン等紹介
東無田・下原	マルシェと子どもの夏休みの体験発表	2019.10	<ul style="list-style-type: none"> ・地域の農産物、特産部の販売 ・夏休みの小中学生の体験発表
	どんどや	2020.1（予定）	・伝統的な行事において、外部からも参加を呼びかけ、集落の良さを知ってもらい人口を増やす活動につなげる
	宮ごもり	2020.1（予定） 2020.3（予定）	・地震後に途絶えていた集落の女性が宮ごもりをする行事を再開させ、集落の安寧と情報の交換等で、世代間の交流を促し、伝統と文化を継承する。

③ その他

各まち協における活動状況（まちづくり協議会等にぎわい事業補助金活用分） 4/4

地 区	事業名	開催月 (予定も含む)	内 容
杉堂	避難広場のお披露目会と食事会	2019.12	潮井神社のお祭りに合わせ、杉堂地区避難地のお披露目会と食事会を行い、地区の祭りの活性化と避難地及び防災設備の周知をはかり、地区内の賑わいと防災意識の向上及び連携強化につなげる。
上小池	どんどやと交流会	2020.1 (予定)	正月の恒例行事となっているどんどやを実施し、地区の子どもたちが伝統行事に親しむ機会をつくる。また、住民同士が集い交流することで地域の活性化を図る。
	まち歩きと交流会	2020.3 (予定)	新しく移住してきた住民と以前から住んでいる住民が交流し、親睦を深める機会を創出する。