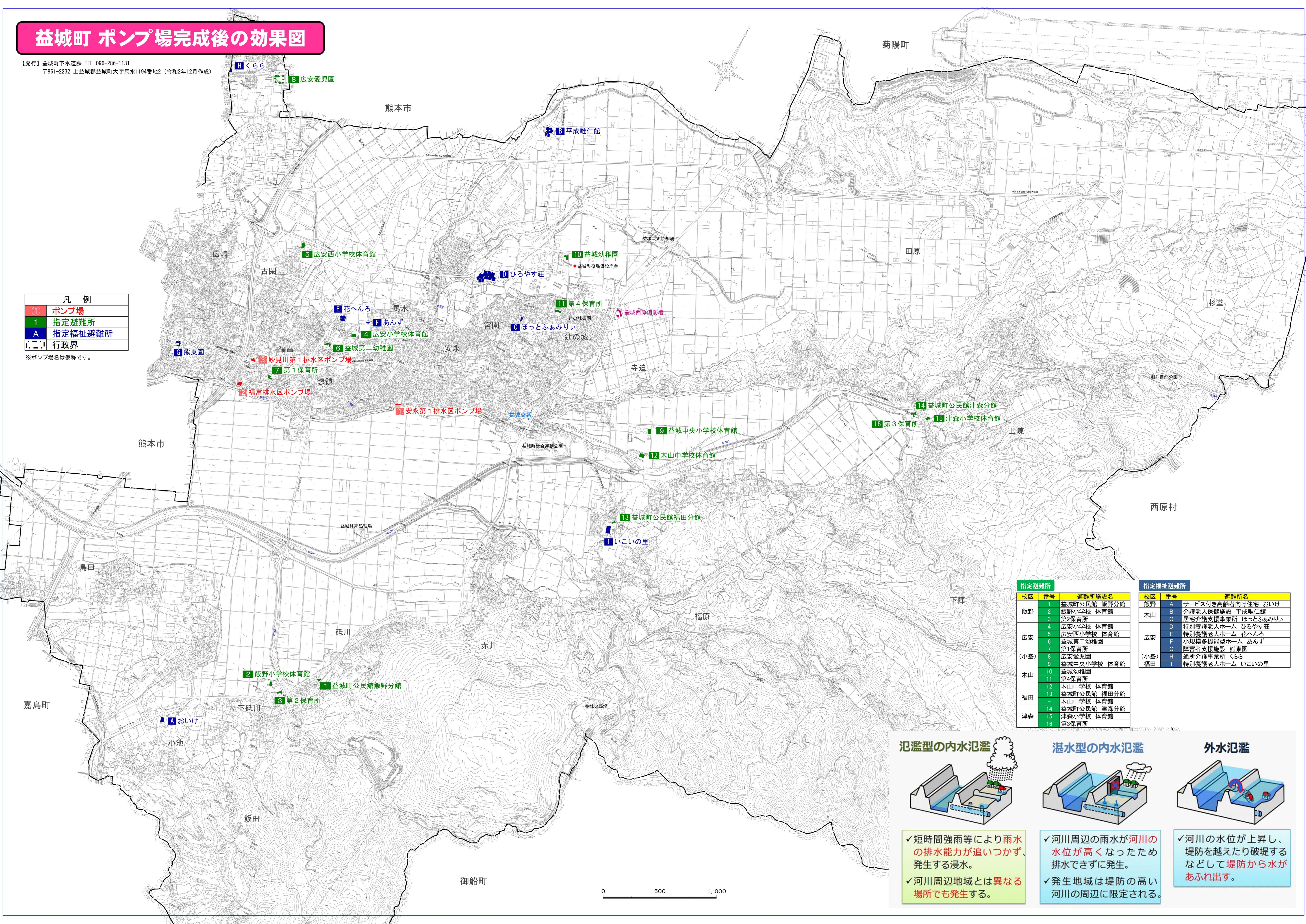


益城町 ポンプ場完成後の効果図

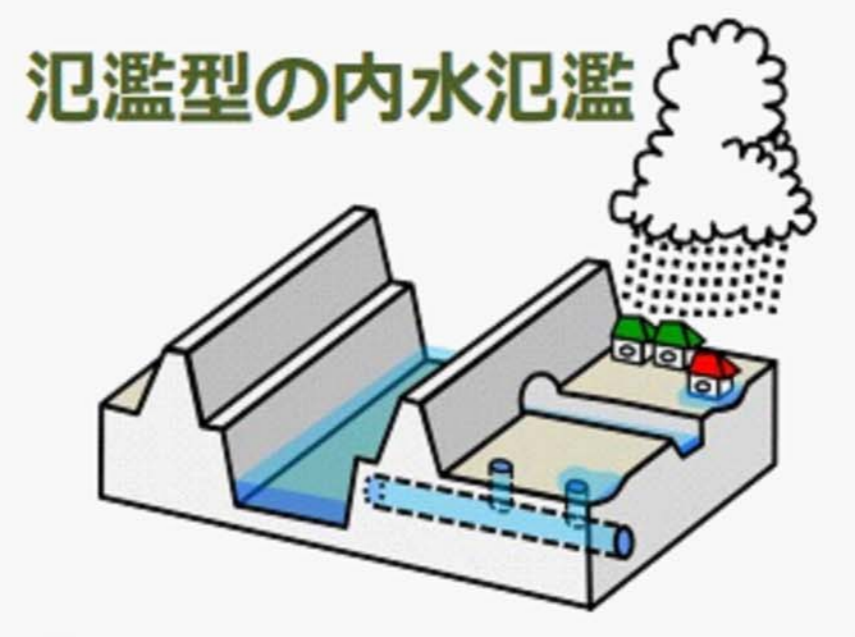
【発行】益城町下水道課 TEL.096-286-1131
〒861-2232 上益城郡益城町大字馬水1194番地2（令和2年12月作成）



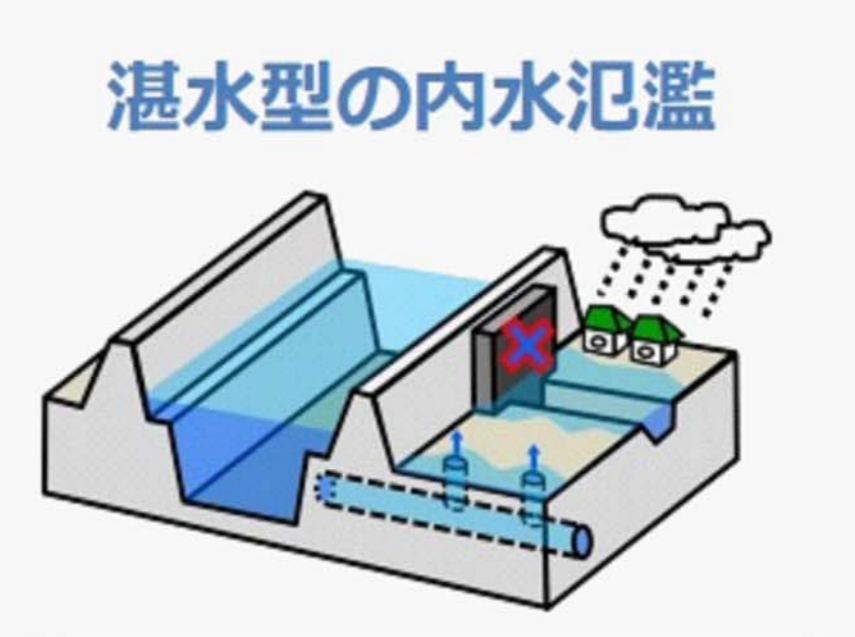
- 凡例**
- ① ポンプ場
 - 1 指定避難所
 - A 指定福祉避難所
 - 行政界
- ※ポンプ場名は仮称です。

指定避難所		
校区	番号	避難所施設名
飯野	1	益城町公民館 飯野分館
飯野	2	飯野小学校 体育館
飯野	3	第2保育所
飯野	4	広安小学校 体育館
飯野	5	広安西小学校 体育館
飯野	6	益城第二幼稚園
飯野	7	第1保育所
(小峯)	8	広安愛児園
(小峯)	9	益城中央小学校 体育館
木山	10	益城幼稚園
木山	11	第4保育所
木山	12	木山中学校 体育館
福田	13	益城町公民館 福田分館
福田	14	木山中学校 体育館
津森	15	益城町公民館 津森分館
津森	16	津森小学校 体育館
津森	16	第3保育所

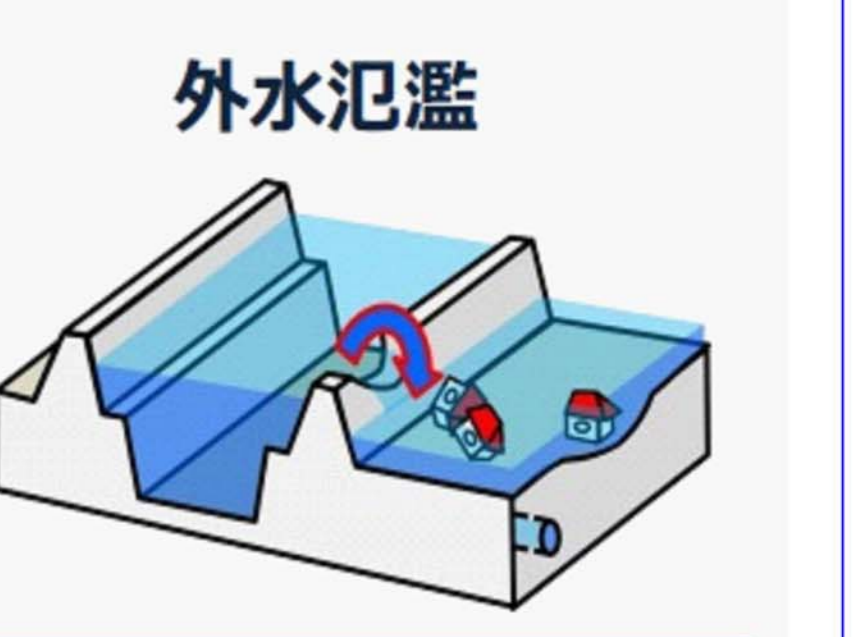
指定福祉避難所		
校区	番号	避難所名
飯野	A	サービス付き高齢者向け住宅 おいけ
飯野	B	介護老人保健施設 平成唯仁館
木山	C	居宅介護支援事業所 ほっとふあみりい
木山	D	特別養護老人ホーム ひろやす荘
飯野	E	特別養護老人ホーム 花へんろ
飯野	F	小規模多機能型ホーム あんず
飯野	G	障害者支援施設 熊東園
(小峯)	H	通所介護事業所 くらら
福田	I	特別養護老人ホーム いこいの里



- ✓短時間強雨等により雨水の排水能力が追いつかず、発生する浸水。
- ✓河川周辺地域とは異なる場所でも発生する。



- ✓河川周辺の雨水が河川の水位が高くなったため排水できず発生。
- ✓発生地域は堤防の高い河川の周辺に限定される。



- ✓河川の水位が上昇し、堤防を越えたり破堤するなどして堤防から水があふれ出す。