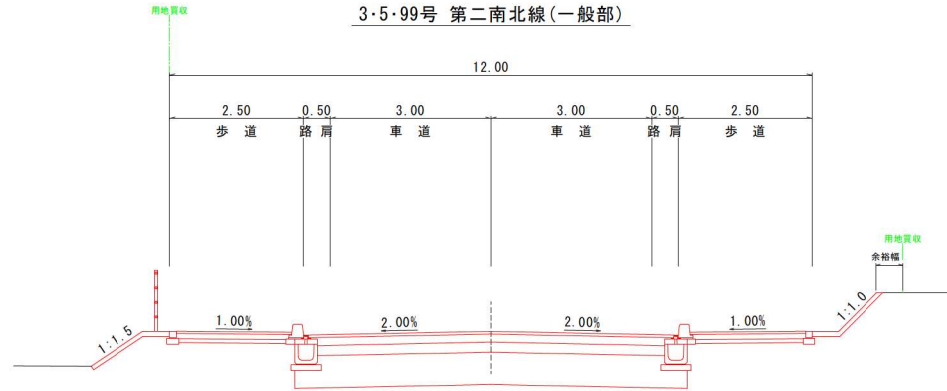
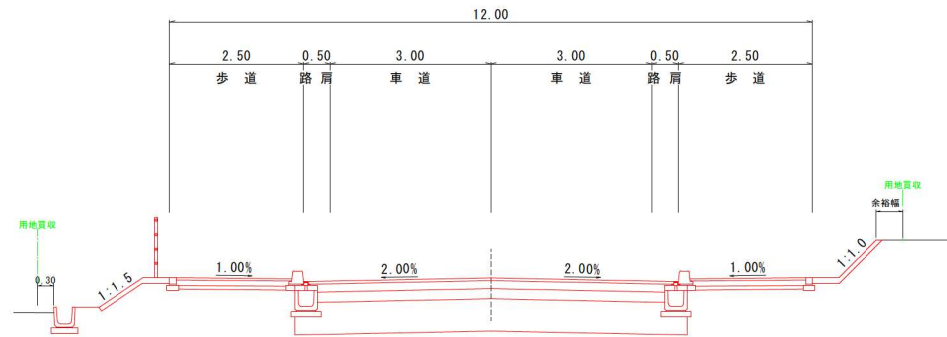


標準断面図 S=1:50

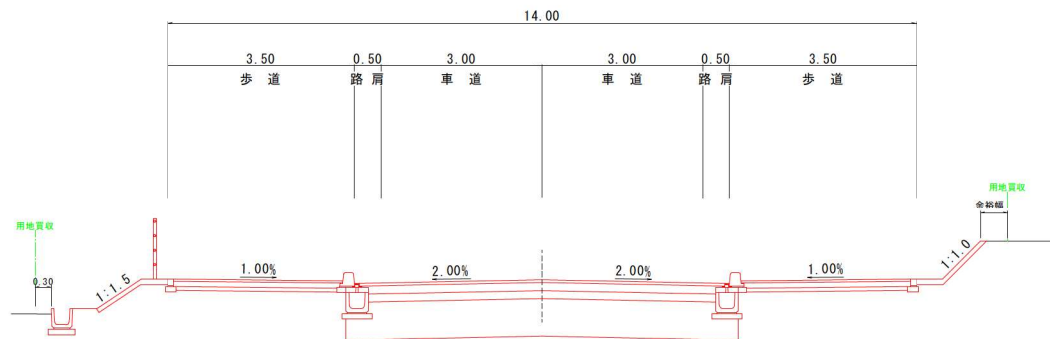
3・5・99号 第二南北線(一般部)



3・5・98号 南北線(一般部)



3・5・97号 益城東西線(一般部)



熊本都市計画道路の変更
[益城町決定]

- 3・5・97号 益城東西線
- 3・5・98号 南北線
- 3・5・99号 第二南北線

(参考) 標準断面図 縮尺1:50
図面番号【5/5】

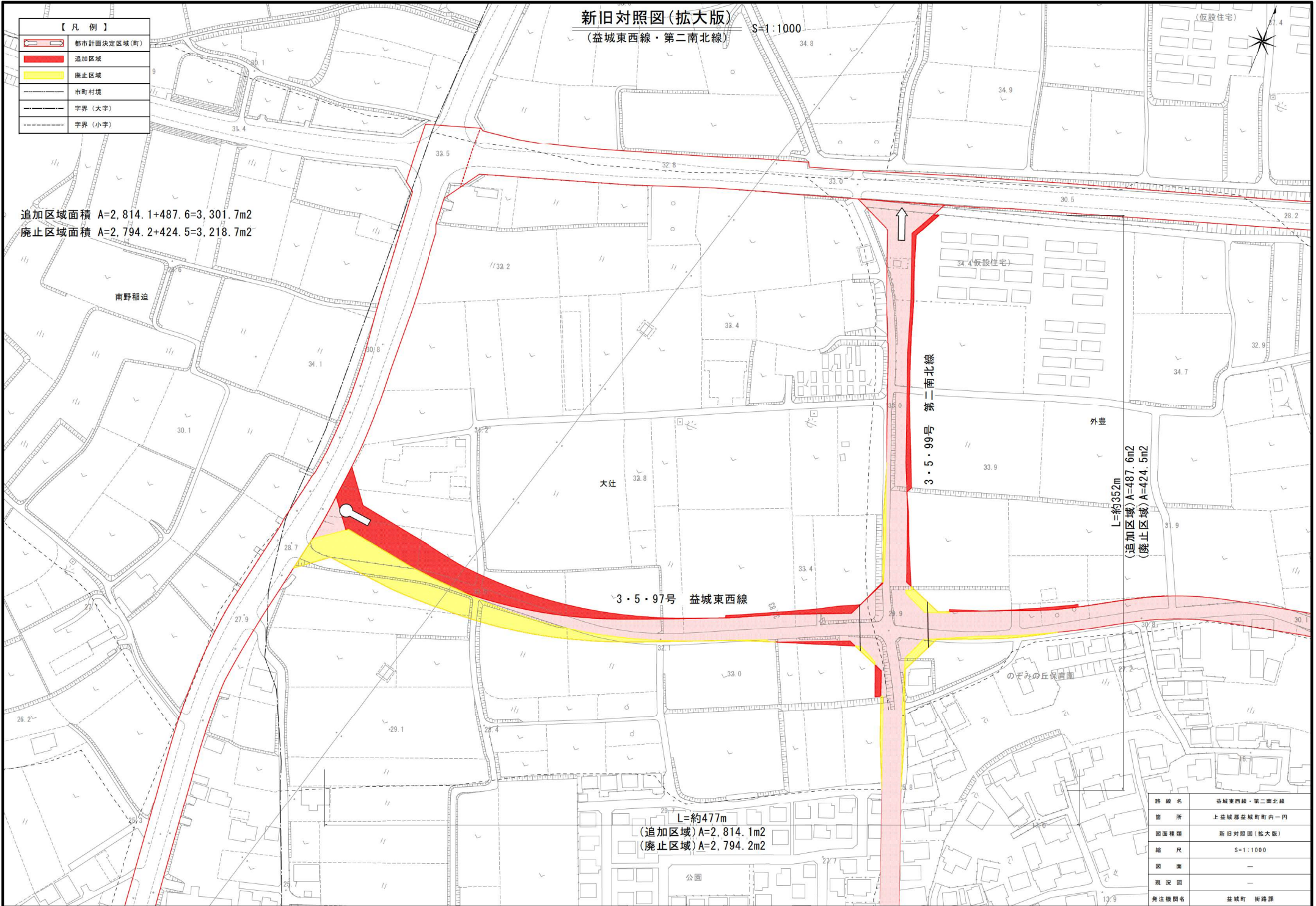
※余裕幅：土木工事設計要領(九地整)による

新旧対照図(拡大版)
(益城東西線・第二南北線)

S=1:1000

【凡例】	
	都市計画決定区域(町)
	追加区域
	廃止区域
	市町村境
	字界(大字)
	字界(小字)

追加区域面積 $A=2,814.1+487.6=3,301.7\text{m}^2$
 廃止区域面積 $A=2,794.2+424.5=3,218.7\text{m}^2$



L=約477m
 (追加区域) $A=2,814.1\text{m}^2$
 (廃止区域) $A=2,794.2\text{m}^2$

3・5・99号 第二南北線







L=約352m
 (追加区域) $A=487.6\text{m}^2$
 (廃止区域) $A=424.5\text{m}^2$

路線名	益城東西線・第二南北線
箇所	上益城郡益城町町内一円
図面種類	新旧対照図(拡大版)
縮尺	S=1:1000
図面	-
現況図	-
発注機関名	益城町 街路課

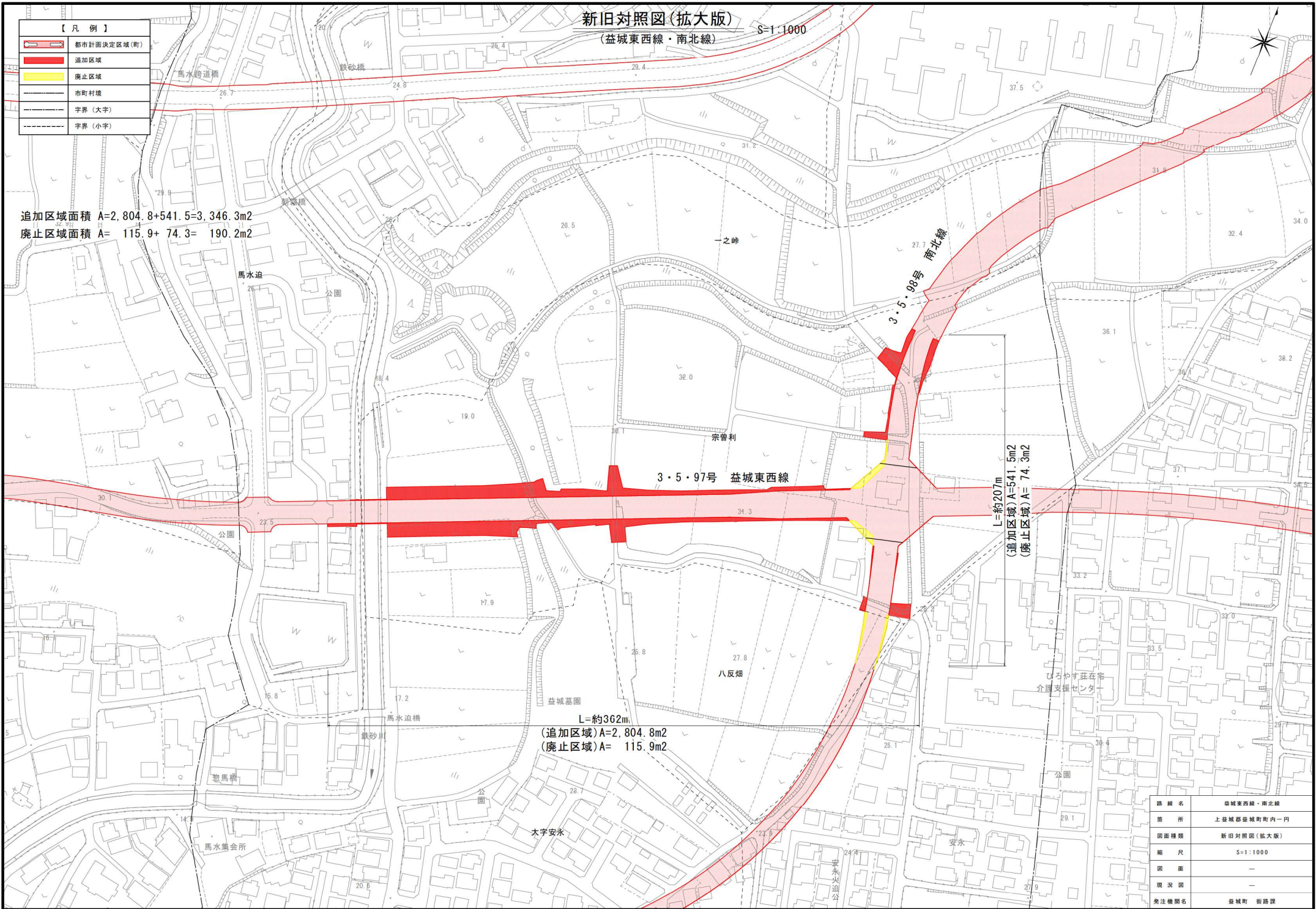
新旧対照図(拡大版)

(益城東西線・南北線)

S=1:1000

【凡例】	
	都市計画決定区域(町)
	追加区域
	廃止区域
	市町村境
	字界(大字)
	字界(小字)

追加区域面積 $A=2,804.8+541.5=3,346.3\text{m}^2$
 廃止区域面積 $A=115.9+74.3=190.2\text{m}^2$



3・5・97号 益城東西線

3・5・98号 南北線

L=約362m
 (追加区域)A=2,804.8m²
 (廃止区域)A=115.9m²

L=約207m
 (追加区域)A=541.5m²
 (廃止区域)A=74.3m²

路線名	益城東西線・南北線
箇所	上益城郡益城町町内一円
図面種類	新旧対照図(拡大版)
縮尺	S=1:1000
図面	—
状況図	—
発注機関名	益城町 街路課