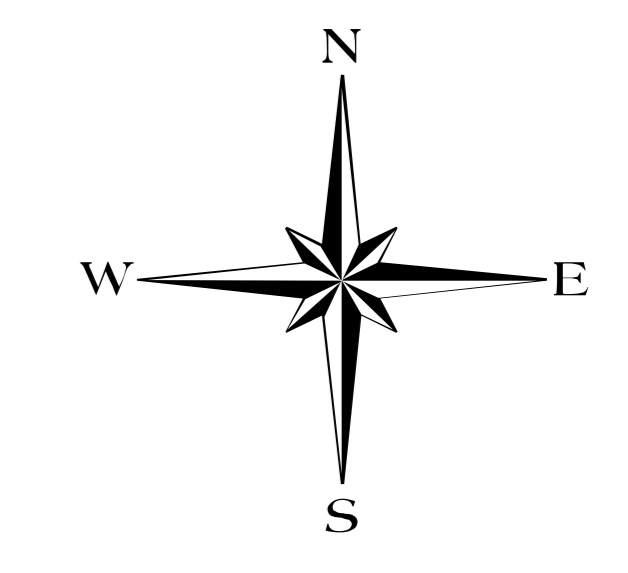
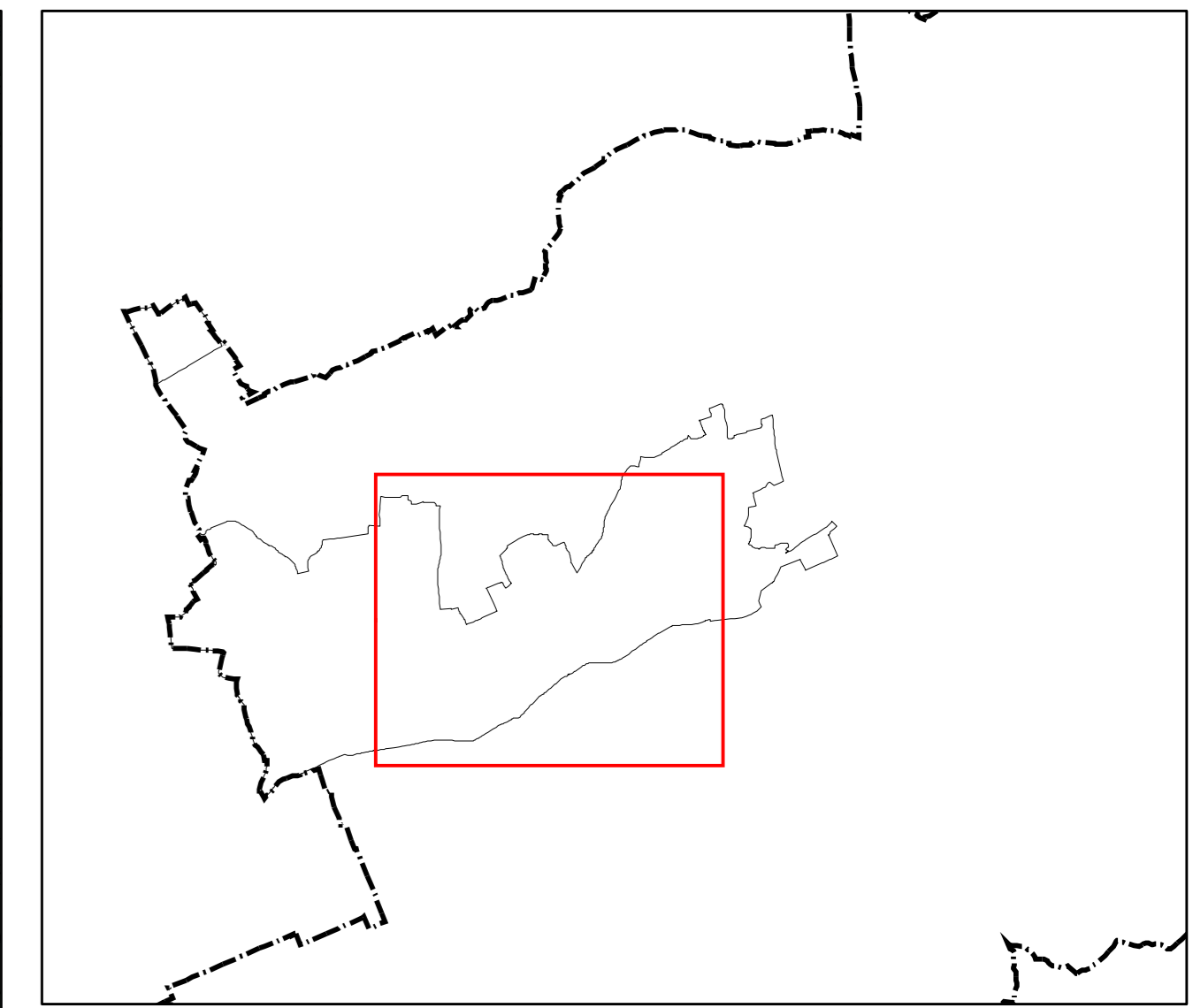
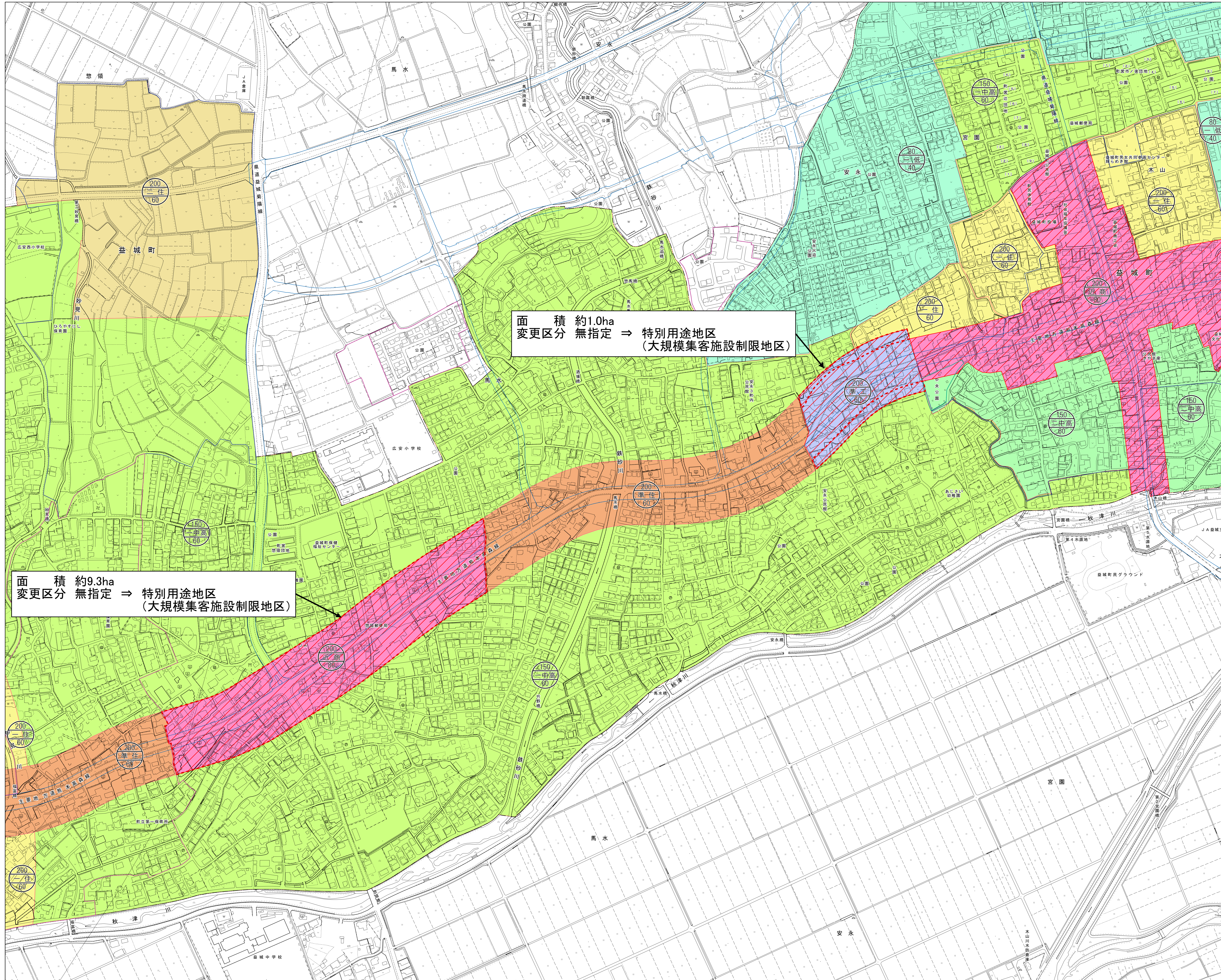


# 熊本都市計画 特別用途地区の変更 計画図



1:2,500

1 / 1

面積 約1.0ha  
変更区分 無指定 ⇒ 特別用途地区  
(大規模集客施設制限地区)

面積 約9.3ha  
変更区分 無指定 ⇒ 特別用途地区  
(大規模集客施設制限地区)

変更区域		地域別		建蔽率	容積率	住居の用途	商業の用途
市	第一種低層住居専用地域	40%	80%	1.0m	10m		
	第一種中高層住居専用地域	60%	150%				
	第二種中高層住居専用地域	60%	150%				
	第一種住居地域	60%	200%				
	第二種住居地域	60%	200%				
	準住居地域	60%	200%				
	近隣商業地域	80%	200%				
域	準工業地域	60%	200%				
	工業地域	60%	200%				

凡例	
都市計画区域	[Symbol]
市街化区域界	[Symbol]
都市計画道路	[Symbol]
土地区画整理事業	[Symbol]
地区計画	[Symbol]
公園・緑地	[Symbol]
火葬場・下水処理場・焼却場	[Symbol]

