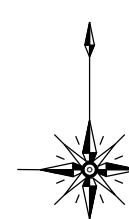
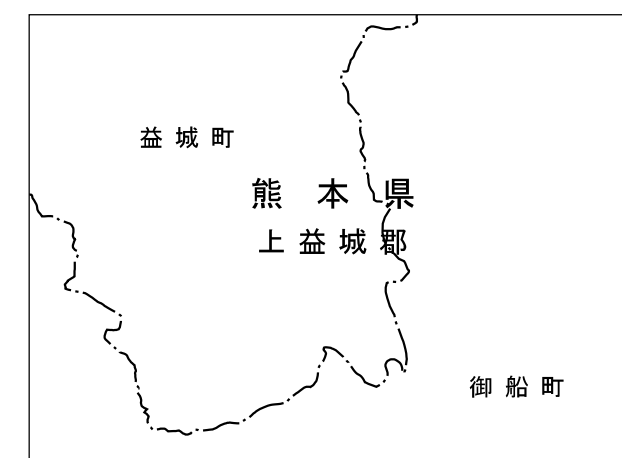
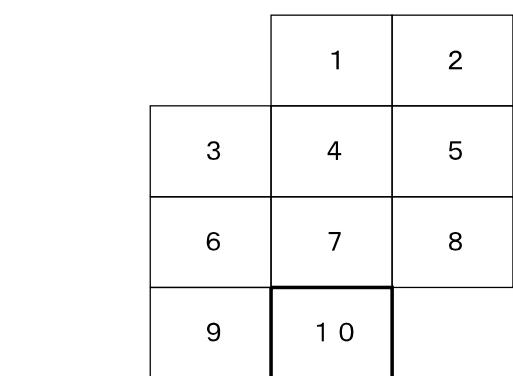






















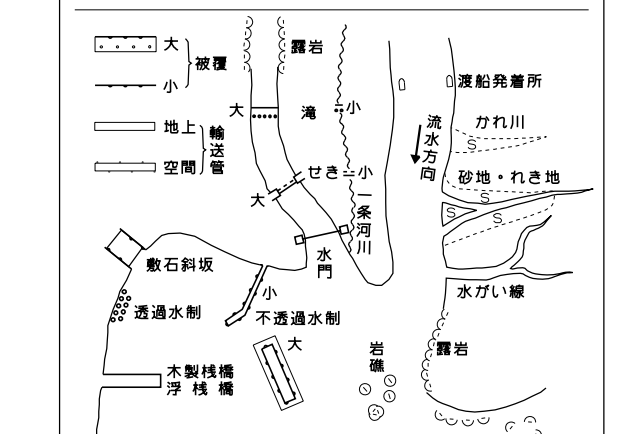


益 城 町 基 本 図 10



20

	角形	角形	▲37.2	エ	エ	エ
	角形	角形	▲25.6	ニ	ニ	ニ
	角形	角形	▲42.3	ハ	ハ	ハ
	角形	角形	▲25.7	ニ	ニ	ニ
	角形	角形	▲90.8	ハ	ハ	ハ
	角形	角形	▲12.3	ニ	ニ	ニ
	角形	角形	▲15.4	ニ	ニ	ニ
	角形	角形	▲15.4	ニ	ニ	ニ
	角形	角形	▲15.4	ニ	ニ	ニ
	角形	角形	▲15.4	ニ	ニ	ニ
	角形	角形	▲15.4	ニ	ニ	ニ
	角形	角形	▲15.4	ニ	ニ	ニ
	角形	角形	▲15.4	ニ	ニ	ニ
	角形	角形	▲15.4	ニ	ニ	ニ
	角形	角形	▲15.4	ニ	ニ	ニ
	角形	角形	▲15.4	ニ	ニ	ニ
	角形	角形	▲15.4	ニ	ニ	ニ
	角形	角形	▲15.4	ニ	ニ	ニ
	角形	角形	▲15.4	ニ	ニ	ニ
	角形	角形	▲15.4	ニ	ニ	ニ
	角形	角形	▲15.4	ニ	ニ	ニ
	角形	角形	▲15.4	ニ	ニ	ニ

[illegible][illegible]

座標系は平成14年国土交通省告示第9号の規定
による第Ⅱ座標系
投影は横メルカトル図法
図郭に表示してある座標値はキロメートル単位
高さの基準は東京湾の平均海面
等高線の間隔は5メートル
平面直角座標値は世界測地系による

令和6年3月作成 1/2,500益城町基本図(承認番号 令5 九公 第93号)を縮小編集したものである。

1 : 5, 000

計 画 機 関 益 城 町
作 業 機 関 朝 日 航 洋 株 式 会 社