
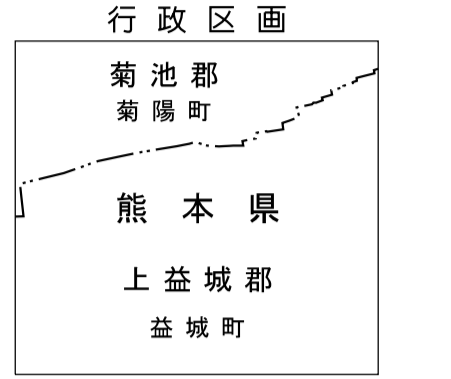


益城町基本図



II-KD 66-2

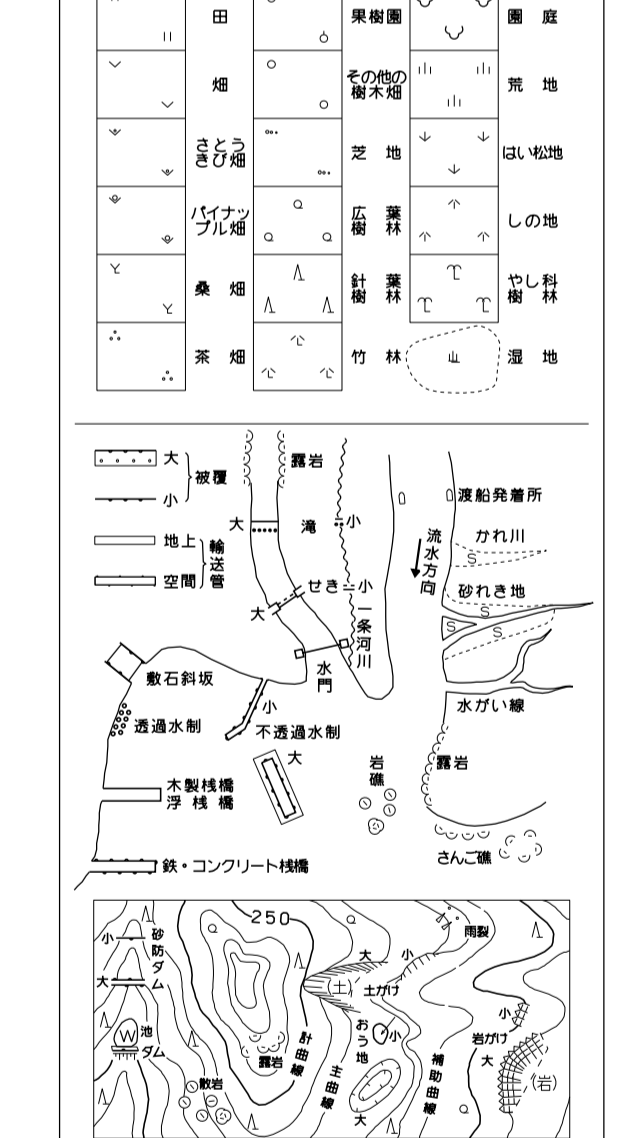
菊池郡 菊陽町	菊池郡 大津町	阿蘇郡 阿蘇町
66-1	66-2	67-1
66-3	66-4	67-3



記号

▲	▲37.2	▲	▲25.62
▲	▲42.9	▲	▲25.73
▲	▲35.6	▲	▲25.73
▲	▲39.8	▲	▲25.73
▲	▲12.3	▲	▲15.8
▲	▲15.8	▲	▲15.8

▲	▲37.2	▲	▲25.62
▲	▲42.9	▲	▲25.73
▲	▲35.6	▲	▲25.73
▲	▲39.8	▲	▲25.73
▲	▲12.3	▲	▲15.8
▲	▲15.8	▲	▲15.8



この図は平成14年国土交通省告示第9号の規定
による地形図を基に作成されたものである。
図中に示している境界線は、境界線法による境界
線を示している。境界線法による境界線は、境界
線法による境界線を示している。境界線法による
境界線は、境界線法による境界線を示している。

- 昭和56年測量
1. 昭和54年 8月測量航空写真
 2. 昭和54年 9月現地測量
 3. 昭和54年12月測量
 4. 平成 5年 2月修正
 5. 平成17年 3月修正
 6. 平成22年 3月修正
 7. 平成26年 3月修正
 8. 令和 5年 5月修正
 9. 令和 5年 9月改訂
 10. 令和 6年 2月修正

1:2,500

この測量成果は、国土院院長の承認を得て国土地理院の測量成果
を使用して得たものである。(製図番号) 第5 九5 第33号

計画機関 益 城 町
作業機関 朝日航空株式会社

II-KD 66-2