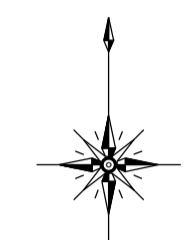
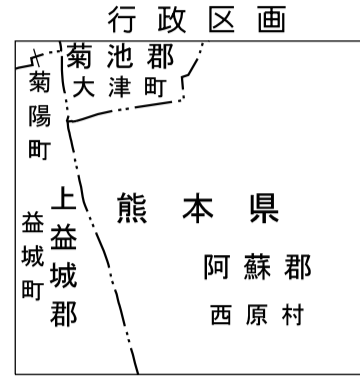
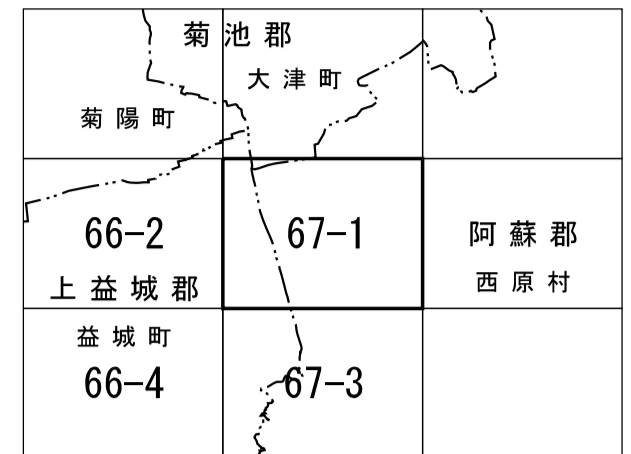


1:2,500
II-KD 67-1

益城町基本図



II-KD 67-1



記号

	A37.2	37.2m 等高線
	A25.62	25.62m 等高線
	A42.0	42.0m 等高線
	A35.0	35.0m 等高線
	A25.73	25.73m 等高線
	A30.8	30.8m 等高線
	A12.3	12.3m 等高線
	A15.8	15.8m 等高線

	1	1等道路
	2	2等道路
	3	3等道路
	4	4等道路
	5	5等道路
	6	6等道路
	7	7等道路
	8	8等道路
	9	9等道路
	10	10等道路

	R	河川
	r	小川
	D	排水路
	C	水路
	L	鉄道線
	S	駅
	H	公共施設
	S	学校
	H	病院
	T	神社・寺
	M	記念物
	B	境界

産物高は平成14年国土交通省公示第9号の標高による。計測は電子水準法による。図面に表示してある標高値はメートル単位。等高線の間隔は2メートル。平面図内標高値は地形図による。

昭和16年測量

1	昭和16年 1月測量航空写真
2	昭和16年 9月測量航空写真
3	昭和16年 12月測量航空写真
4	平成 5年 7月測量航空写真
5	平成17年 3月測量航空写真
6	平成22年 3月測量航空写真
7	平成26年 3月測量航空写真
8	令和 5年 5月測量航空写真
9	令和 5年 9月測量航空写真
10	令和 6年 3月測量航空写真

1:2,500

この測量成果は、国土院図表の表記を準拠として作成された測量成果を使用しているものである。(測量番号) 令5 九公 第23号
計画機関 益城町
作業機関 朝日航洋株式会社

II-KD 67-1