1:2,500
Ⅱ-KD 77-3

益 城 町 基 本 図

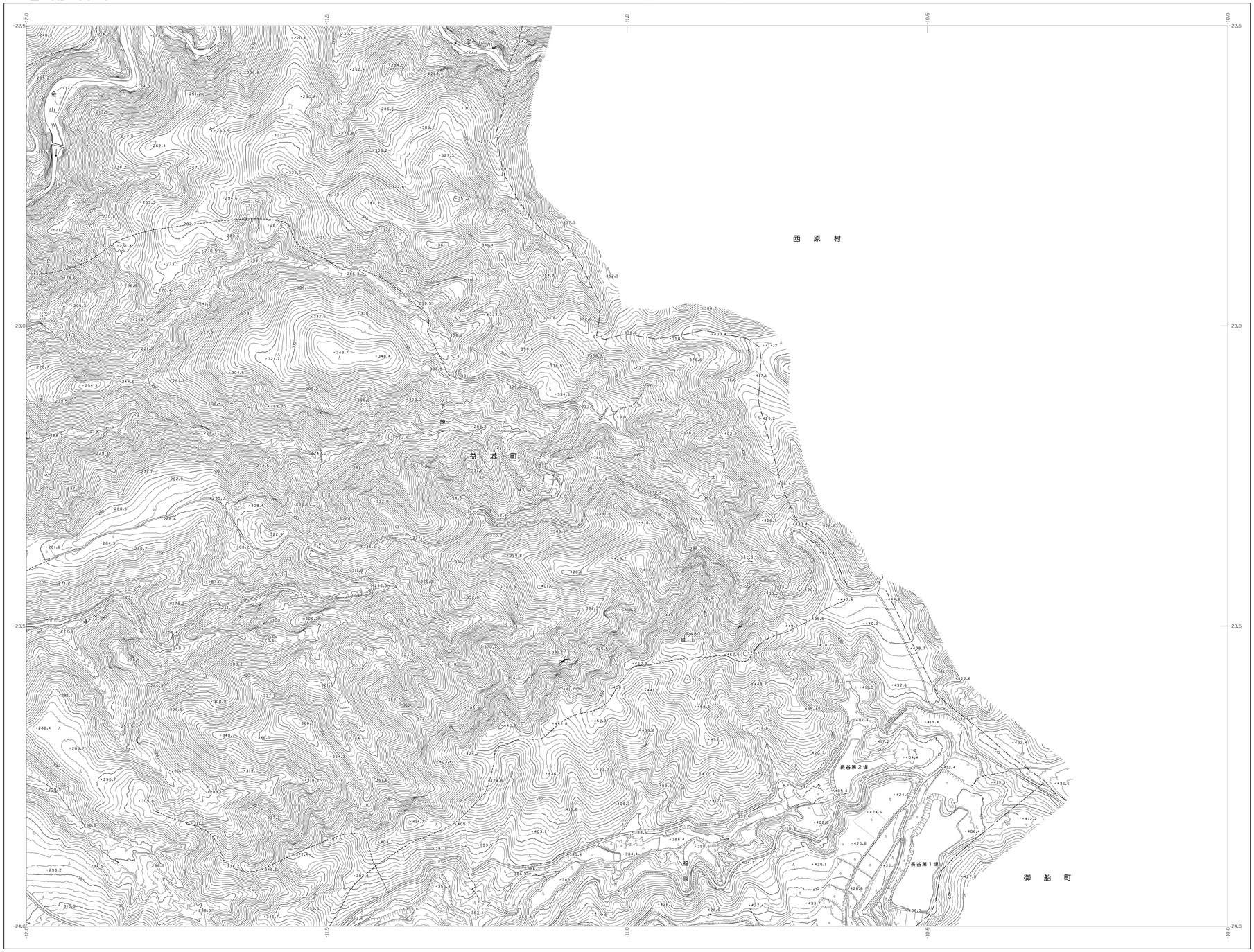

Ⅱ-KD 77-3

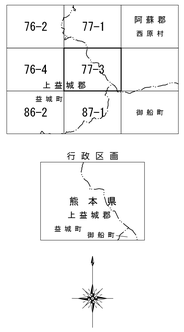

行政区画

記号



昭和56年測量

1. 昭和56年 8月撮影空中写真
2. 昭和56年 9月現地調査
3. 昭和56年12月測図
4. 平成 5年 2月修正
5. 平成12年 3月修正
6. 平成22年 3月修正
7. 平成28年 3月修正
8. 令和 5年 5月撮影
9. 令和 5年 9月現調
10. 令和 6年 3月修正

1：2，500

「この測量成果は、国土地理院長の承認を得て同院所管の測量成果を使用して得たものである。（承認番号） 令5 九公 第93号」

計画機関 益 城 町
作業機関 朝 日 航 洋 株 式 会 社

座標系は平成14年国土交通省告示第９号の規定による第Ⅱ座標系
投影法横メルカトル図法
図郭に表示してある座標値はキロメートル単位
高さの基準は東京湾の平均海面
等高線の間隔は２メートル
平面直角座標値は世界測地系による

Ⅱ-KD 77-3